

CHAMPIONNAT DE FRANCE DES RALLYES

FFSAI



52^e RALLYE

ROUERGUE RODEZ AVEYRON OCCITANIE

09-11 JUILLET 2026



ROADBOOK E - RALLYE



CLIOTROPHY
FRANCE


STELLANTIS

MICHELIN
TROPHÉE FRANCE

SUIVEZ "RALLYE CLUB" SUR



#CFR



1^{er} e-RALLYE ROUERGUE RODEZ AVEYRON OCCITANIE

Carnet d'itinéraire
ROAD BOOK

N° DIRECTION DE COURSE
+33 (0) 5 65 78 17 43

Reconnaissance Routière - Carnet d'Itinéraire

Conçu sur la Route par : TborelRoadBook - Thierry Borel - +33 6 86 41 01 08
Mise en Page par : TborelRoadBook - Thierry Borel tborel.roadbook@gmail.com

TRIPMETER

Les Reconnaissances ont été effectuées
à l'aide d'un Tripmeter CRISARTECH



RECONNAISSANCES RÉGLEMENTÉES

	ES 1-3-5	ES 2-4-6	ES 7-9-11	ES 8-10-12
Samedi 04 Juillet 2026	9h00 à 19h00	9h00 à 19h00	9h00 à 19h00	9h00 à 19h00
Dimanche 05 Juillet 2026	7h00 à 13h00	7h00 à 13h00	7h00 à 13h00	7h00 à 13h00
Mercredi 8 Juillet 2026	9h00 à 19h00	9h00 à 19h00	9h00 à 19h00	9h00 à 19h00
Jedi 9 Juillet 2026	7h00 à 13h00	7h00 à 13h00	7h00 à 13h00	7h00 à 13h00
Samedi 11 Juillet 2026				

Soyez Prudents dans les traversées de Villages et respectez les limitations de vitesse et Garder votre place à Droite
afin d'assurer l'avenir du Rallye

Des Zones de Surveillance de vitesse sont programmées
Tout contre-sens en ES est INTERDIT (excepté aux endroits indiqués)

TRACKING

2026

INSTALLATION INSTRUCTIONS

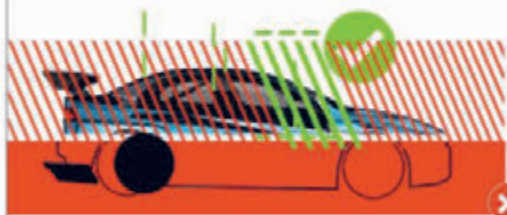
VDS RACING

FFSA
FEDERATION FRANÇAISE
DES SPORTS
RALLYE

FFSA
FEDERATION FRANÇAISE
DES SPORTS
RALLYE

1 INSTALLATION and FIXING

The Interactive Tracker
MUST be mandatory installed



- ✓ INSIDE the rally car
- ✓ FRONT and TOP of the car
- ✓ FIXED on the roll cage with a clamp
- ✓ Screw the mounting plate onto the dashboard

DO NOT position it on

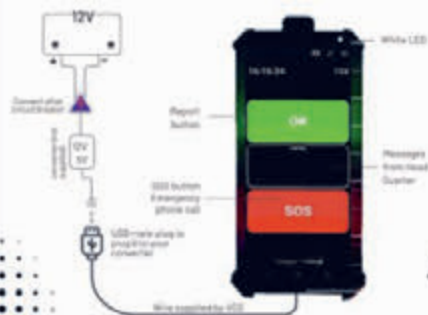
- ✗ central tunnel
- ✗ between the seats



It must be easily accessible and readable for the DRIVER and CO DRIVER to press the Interactive Tracker screen in case of emergency



2 CONNECTION & START-UP



- The Interactive Tracker is already put back into operation for administrative checks. It must be plugged in and must **REMAIN ON FOR THE ENTIRE DURATION** of the Rally.
- Connect the Interactive Tracker directly to your USB power supply with the supplied cable. A **WHITE** light comes on when plugged in



The installation of the Interactive Tracker in the rally car is the responsibility of the competitor who must ensure the solidity of its fixation in the passenger compartment and the proper functioning of the box. Under no circumstances can VDS Racing be held responsible for a competitor leaving the road or any other incident in the event of the Interactive Tracker falling into the rally car.

RESTITUTION

- At the end of the rally **MANDATORY** return at the entrance to the final parc fermé
- In case of retirement : Return to the **HEAD QUARTER ONLY**



In exceptional cases and under authorization (tel. 07 68 88 27 57 - 06 95 64 61 76) the Interactive Tracker must be returned the day after the rally. By registered parcel to the return address communicated by the team on site during the rally.

Copyright 2026 VDS RACING

TRACKING

INSTALLATION INSTRUCTIONS



1^{er} e-RALLYE ROUERGUE RODEZ AVEYRON OCCITANIE

9 - 10 - 11 Juillet 2026

BOUCLAGE RECONNAISSANCES



ORGANISATION

RALLYE DU ROUERGUE

Bât D - Résidence St Éloi - Avenue de Vabre
12000 RODEZ

Tél : 05 65 78 17 43

E-mail : contact@rallyeduroergue.com

BOUCLAGE RECONNAISSANCES Étape 1

Bouclage de l'ES

ESPALION LASSOUTS

Au Point Stop mettez votre compteur à zéro et faites demi-tour sur D6 vers St Côme.

Contre sens autorisé jusqu'au km 7.9, prenez en face vers entrée de St Côme.

8.33 km traverser le pont sur le Lot puis prendre à gauche sur route principale

9.50 km à gauche D987 vers Espalion

12.70 km dans Espalion au Stop en face vers Estaing Rodez

12.80 km à gauche D920 Centre-Ville

13.00 km pont sur le Lot

13.15 km au niveau du CIC D406 à gauche vers Chapelle de Perse Espace
enfance jeunesse famille, camping

13.60 km !!! Y avenue de la Gare prendre à Gauche ZA de Fontange
cimetière,

Chapelle de Perse

14.40 km vous êtes au départ

Bouclage de l'ES

VIMENET

Au point Stop mettez votre compteur à zéro

0.35 km à l'église à droite

0.45 km au stop à droite D45 sans indication

9.34 km à droite D95 vers Vimenet

9.74 km vous êtes au départ

BOUCLAGE RECONNAISSANCES Étape 2

Bouclage de l'ES

LAISSAC

Au point Stop mettez votre compteur à zéro et continuer sur route principale

3.95 km à droite D29 sans indication

6.58 km à droite D523 vers Laissac

14.97 km juste avant panneau Laissac à droite vers piscine

15.54 km à droite puis tout de suite à gauche vers Sévérac l'église

16.07 km avant le pont à droite D622 vers Vareilles

18.45 km dans Sévérac l'église à droite D28 vers Vezins

18.64 km vous êtes au départ

Attention : le Jeudi 9 Juillet Matin, la route entre la Bouldoire et Laissac sera fermé pour le SHAKEDOWN, à la bouldoire D523 vous pouvez prendre à gauche pour rejoindre Bertholène et Laissac (Voir carte SHAKEDOWN)

Bouclage de l'ES

LÉVÉZOU

Au point Stop mettez votre compteur à zéro

0.18 km à droite direction Ste Radegonde, traverser Landrevier

Attention 2.1 km à droite direction Agen Frayssinhes panneau à l'intérieur du carrefour peu visible

3.1 km à gauche après petit pont sans indication

4.9 km à droite D29 direction Agen d'Aveyron

14.6 km à droite D523 direction Le Vibal

16.9 km à l'entrée du Vibal à droite direction Le Bousquet, traverser le Bousquet

18.2 km à gauche direction Larnaldesq

18.5 km Départ ES

1^{er} e-RALLYE ROUERGUE RODEZ AVEYRON OCCITANIE

9 - 10 - 11 Juillet 2026

**SPÉCIALE D'ESSAI
LAISSAC / 4.40 Km
Jeudi 09 Juillet 2026 de 09h à 14h**



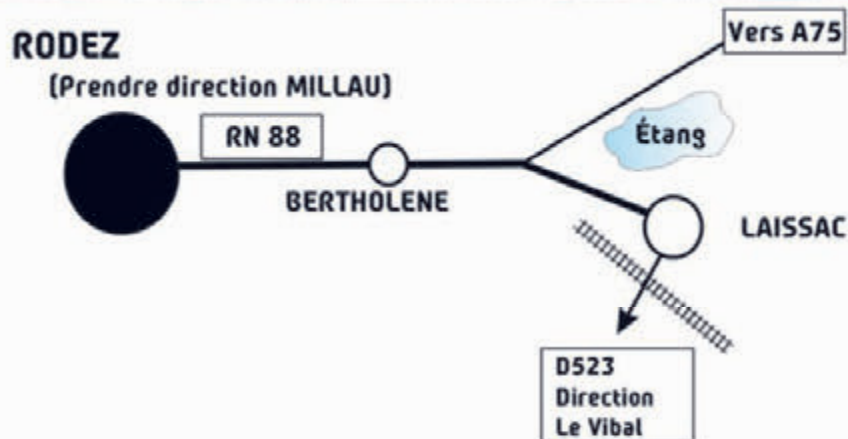
ORGANISATION

RALLYE DU ROUERGUE
Bât D - Résidence St Éloi - Avenue de Vabre
12000 RODEZ
Tél : 05 65 78 17 43
E-mail : contact@rallyedurovergue.com

SPÉCIALE D'ESSAI LAISSAC / 4.40 Km

N 44.376784
E 2.806322

Jeudi 09 Juillet 2026 de 9h à 14h



Accès à la Séance d'essai depuis le Parc D'Assistance

À la sortie du Parc d'Assistance de Laissac, prendre tout droit direction Centre Ville, à 200m prendre la D216 en direction de Pont de Salars, à 400m prendre à gauche la D523 en direction de : Le Vibal / Pont de Salars.

Le départ est à 1.18 Km sur cette route (Carrefour Mas de Gary)

DES-Point Stop = 5km (dont ES = 4.5km)

Retour par Bertholène (Voir Carte Page 12), prendre la route à Droite 200m après le point Stop.

Distance du Point Stop au Parc d'Assistance environ 17 Km

1^{er} e-RALLYE ROUERGUE RODEZ AVEYRON OCCITANIE

9 - 10 - 11 Juillet 2026

**PARC D'ASSISTANCE
LAISSAC**



ORGANISATION

RALLYE DU ROUERGUE

Bât D - Résidence St Éloi - Avenue de Vabre
12000 RODEZ

Tél : 05 65 78 17 43

E-mail : contact@rallyeduroergue.com

PLAN DU PARC D'ASSISTANCE LAISSAC



LEGENDE

	SIGNIFICATIONS	SYMBOLES	SIGNIFICATIONS
	CONTROLE HORAIRE		ZONE DE RAVITAILLEMENT
	DEPART ES		MARQUAGE PNEUMATIQUES
	ARRIVEE ES		COLONNE MEDICALE
	POINT STOP ES		EGLISE / CALVAIRE
	CONTRÔLE DE PASSAGE		MAISON, RUINE
	POINT RADIO		ARBRE
	DIRECTION A SUIVRE		DIRECTION A NE PAS SUIVRE
	<ul style="list-style-type: none"> • LIEU DU PANNEAU ➤ DIRECTION A SUIVRE • Lieu de prise de Distance 		PANNEAU PEU VISIBLE ou A L'ENVERS
			SUR / SOUS PONT
	RIVIERE		TUNNEL ENTREE / SORTIE
	ENTREE D'AGGLOMERATION		SORTIE D'AGGLOMERATION
	FEUX TRICOLORES		CIMETIERE
	ATTENTION DANGER		STOP / PERTE DE PRIORITE

FICHE ABANDON FINAL

En cas d'abandon ou de mise hors course, le concurrent est automatiquement réintégré à compter du départ de la 2ème étape et uniquement après avoir soumis avec succès sa voiture au contrôle des commissaires techniques le **le samedi 11 juillet de 9h à 10h00** au parc Fermé à Laissac.

Téléphone commissaire technique : **YVES PÉRIÉ +33(0)6 29 63 12 99**
Toutefois, si l'équipage n'a pas l'intention de réintégrer le rallye, il doit en informer le Directeur de Course par téléphone et en remplissant le formulaire ci-dessous. L'équipage doit remettre ce formulaire à la Direction de Course dès que possible et, si cela est réalisable, avant la publication de la liste du nouveau départ.

N° Voiture / Car N°

Nom du Pilote / Name of Driver

N° et Nom ES / N° and Name SS

Étape / Leg

Raison de l'abandon / Reason of withdrawal :

Signature du pilote et téléphone / Signature driver and phone :

RÉCEPTION DE LA DÉCLARATION / DECLARATION RECEIPT :

Nom du Pilote / Name of Driver

N° Voiture / Car N°

Date et Heure / Date and Hour

Nom de l'officiel / Name of officier

Signature / Signed

Numéro de Téléphone du Rallye : **+33(0)5 65 78 17 43**

1^{er} e-RALLYE ROUERGUE RODEZ AVEYRON OCCITANIE

9 - 10 - 11 Juillet 2026

**CARNET D'ITINÉRAIRE
ROAD BOOK**



ORGANISATION

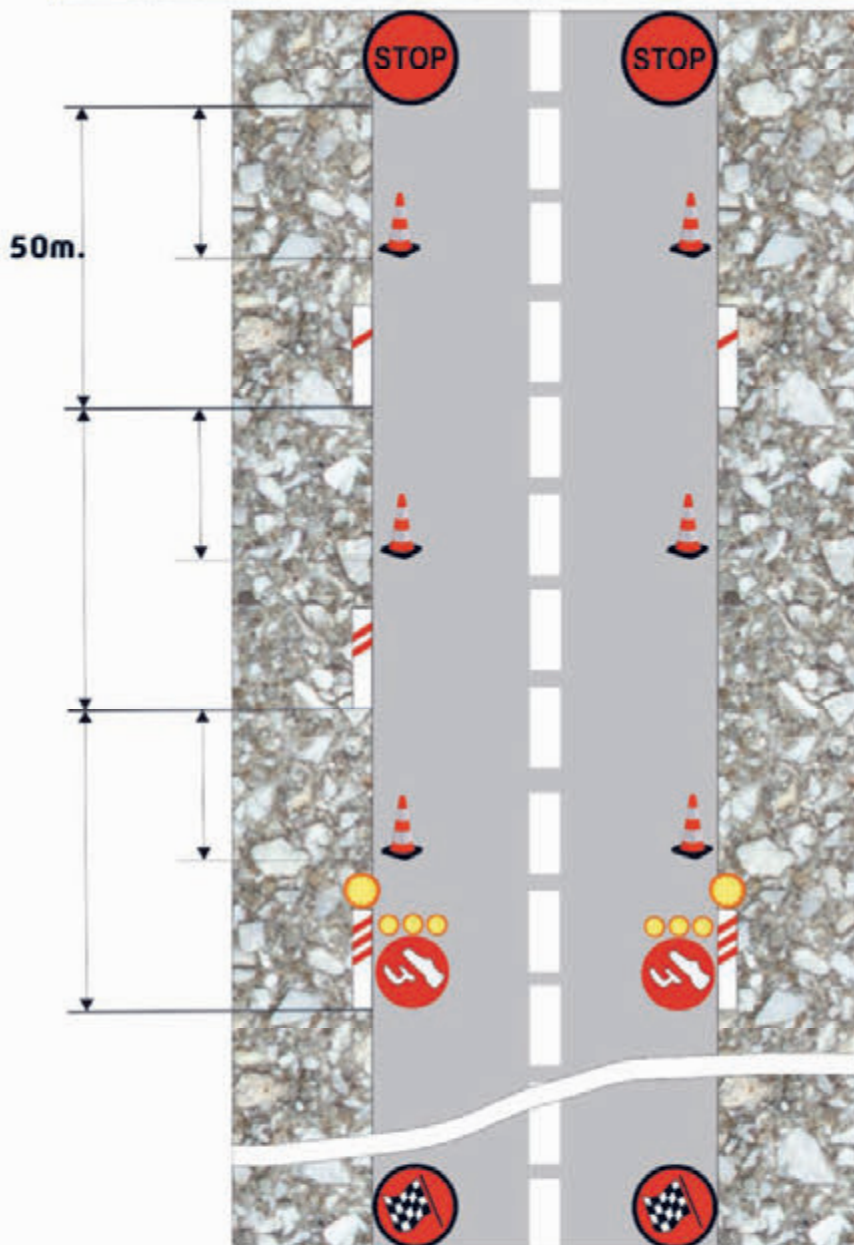
RALLYE DU ROUERGUE

Bât D - Résidence St Éloi - Avenue de Vabre
12000 RODEZ

Tél : 05 65 78 17 43

E-mail : contact@rallyeduroergue.com

DISPOSITIF ARRIVÉE LANCÉE - POINT STOP



1^{er} e-RALLYE ROUERGUE RODEZ AVEYRON OCCITANIE

9 - 10 - 11 Juillet 2026

ÉTAPE 1 / LEG 1
Vendredi 10 Juillet 2026



ORGANISATION

RALLYE DU ROUERGUE

Bât D - Résidence St Éloi - Avenue de Vabre
12000 RODEZ

Tél : 05 65 78 17 43

E-mail : contact@rallyeduroergue.com

ETAPE 1							Vendredi 10 Juillet 2026		Lever du Soleil : 06:13	
Contrôle	Emplacement	Distance 20	Dist. Reunion	Dist. Totale	Temps Imparti	Score Virtuel	SECTEUR	MCTOV	Moyenne	
ID	LOCATION	RZ Dist.	Union Dist.	Total Dist.	Target Time	Virtu Car				
0	RODEZ, "Jail De Bourras" Parc Fermé Sortie - Out					7:35	1		42,85	
0A	LAISSAC, Parc d'Assistance (A) Entrée - In		32,135	32,135	0:45	8:20				
0B	LAISSAC, Parc d'Assistance (A) Sortie - Out				0:45	9:05				
RZ1	Distance depuis (0A) jusqu'au Refuel RZ1		32,135	32,135						
	Distance jusqu'au Refuel RZ2	23,958	49,202	73,260			2	1	34,62	
1	Perse		23,215	55,950	0:40	9:45				
DES 1	ESPALON - LAISSOUTS	14,751	0,074	70,101	0:03	9:48	3		44,16	
2	Saint Martin de Lenne		18,372	88,547	0:45	10:33				
DES 2	VIMENET	9,207	0,100	97,754	0:03	10:36	4		39,96	
3A	LAISSAC, Parc d'Assistance (B) Entrée - In		7,441	105,195	0:25	11:01				
3B	LAISSAC, Parc d'Assistance (B) Sortie - Out				1:30	12:31				
RZ2	Distance depuis RZ1	23,958	48,202	73,160			5		12,64	
	Distance jusqu'au Refuel RZ3	23,958	50,488	74,446						
3C	LAISSAC, Parc Regroupement Entrée - In		0,632	105,927	0:03	12:34				
REGROUPEMENT 90 Minutes										
4D	LAISSAC, Parc Regroupement Sortie - Out				1:30	14:01	6		31,98	
2L	ESPALON, Parc Attente Entrée - In		22,852	128,579	0:40	14:44				
2F	ESPALON, Parc Attente Sortie - Out				1:07	15:51				
3	Perse		1,217	129,796	0:08	15:59	7	2	8,13	
DES 3	ESPALON - LAISSOUTS	14,751	0,074	144,547	0:03	16:02	8		44,16	
8	Saint Martin de Lenne		18,372	162,993	0:45	16:47				
DES 4	VIMENET	9,207	0,100	172,200	0:03	16:50	9		39,96	
4A	LAISSAC, Parc d'Assistance (C) Entrée - In		7,441	179,741	0:25	17:15				
4B	LAISSAC, Parc d'Assistance (C) Sortie - Out				1:30	18:45				
RZ3	Distance depuis RZ2	23,958	50,488	74,446			10		22,69	
	Distance jusqu'au Refuel RZ4	23,958	50,488	74,446						
4C	LAISSAC, Parc Regroupement Entrée - In		0,632	180,373	0:03	18:48				
REGROUPEMENT 60 Minutes										
4D	LAISSAC, Parc Regroupement Sortie - Out				1:00	19:48	11		31,98	
8L	ESPALON, Parc Attente Entrée - In		22,852	203,025	0:40	20:28				
4F	ESPALON, Parc Attente Sortie - Out				0:37	21:05				
5	Perse		1,217	204,242	0:08	21:13	12		8,13	
DES 5	ESPALON - LAISSOUTS	14,751	0,074	218,993	0:03	21:16	13		44,16	
6	Saint Martin de Lenne		18,372	237,439	0:45	22:01				
DES 6	VIMENET	9,207	0,100	246,646	0:03	22:04	14		39,96	
6A	LAISSAC, Parc d'Assistance (D) Entrée - In		7,441	254,187	0:25	22:29				
6B	LAISSAC, Parc d'Assistance (D) Sortie - Out				1:00	23:29				
RZ4	Distance depuis RZ3	23,958	50,488	74,446			15		12,64	
	Distance jusqu'au Refuel RZ5		0,949	0,949						
6C	LAISSAC Parc Fermé Entrée - In		0,632	254,819	0:03	23:32				
TOTALS ETAPE 1		71,874	182,945	254,819	% 29/100	18:22%	Coucher du Soleil 7:23:20			

- LEGENDE SYMBOLES
- DEPART EPREUVE SPECIALE
SPECIAL STAGE START
 - ARRIVEE EPREUVE SPECIALE
SPECIAL STAGE FINISH LINE
 - ZONE AUTORISEE AU PUBLIC
PUBLIC ZONE AUTHORISED

ES 1 - ES 3 - ES 5
 Espalion - Lassouts
 14,751 km

ESPELION Parc de la Vallée

ES 2 - ES 4 - ES 6
 Vimenet
 9,207 km

Skakedown ES d'essai
 4,40 km
 Parc de la Vallée - Lassouts

RODEZ
 Parc Fermé
 Départ Étape 1

LAISSACS Parc de la Vallée / Service Parc de Regroupement
 Arrivée Parc Fermé Étape 1

10-05-2025
 1 - 2 - RALLYE ROUERGUE - Rallye Championnat de France
 1ère ÉTAPE Vendredi 10 Juillet 2025

P. Ass./Service ES/SS	Am/Travers	Distance	Dénivelé
1^{ère} Section Rodez / Laissac			
Départ/Start Problem		07h35	RODEZ
Part. Ass./ Service A		45min	08h20 LAISSAC
ES/SS 1	14,751 km	09h48	Étape 1 - Lassouts 1
ES/SS 2	9,207 km	10h36	Étape 1
2^{ème} Section Laissac / Laissac			
Part. Ass./ Service B		90min	11h01 LAISSAC
Part. Ass./ Service C		90min	11h01 LAISSAC
ES/SS 3	14,751 km	12h02	Étape 2 - Espalion - Lassouts 2
ES/SS 4	9,207 km	12h50	Étape 2
Part. Ass./ Service D		60min	13h19 LAISSAC
Arrivée / Finishing Line		13h30	13h30 LAISSAC
3^{ème} Section Laissac / Laissac			
Part. Ass./ Service E		74,48 km	23,958 km en 2 ES
ES/SS 5	14,751 km	21h16	Étape 3 - Espalion - Lassouts 3
ES/SS 6	9,207 km	22h04	Étape 3
Part. Ass./ Service F		60min	22h29 LAISSAC
Arrivée / Finishing Line		23h32	23h32 LAISSAC

Authorisation DPP-260123-319 - Copyright © Michelin Éditeurs 2025 - Tous droits réservés.



PARC FERMÉ VAL DE BOURRAN

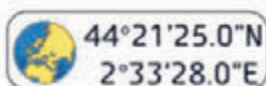
N 44.35691
E 2.55789



Sortie Parc Fermé RODEZ

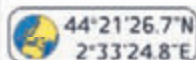
Chemin de Corniche

VAL DE BOURRAN



CALIBRAGE DES TRIPS

Pour un Calibrage précis, gardez la trajectoire la plus à droite possible de la Route




44°21'26.7"N
2°33'24.8"E

ZONE DÉBUT D'ÉTALONNAGE 0.000
(Page 29 - Case 3)



Au Niveau du Panneau Cédez Le Passage



44°21'43.7"N
2°34'48.4"E

ZONE FIN D'ÉTALONNAGE 3.483
(Page 31 - Case 13)



Au Niveau du Panneau Cédez Le Passage

CH	0	Rodez - Val de Bourran - Parc Fermé Sortie / Out	DISTANCE	Vendredi 10 Juillet 2026
CH	0A	Laissac - Parc Assistance (A) Entrée / In	32,135 km	SECTEUR 1
			MOYENNE	TEMPS
			42,85 km/h	0h45

DISTANCE		DIRECTION	INFORMATION	km to CH
TOTAL	PARTIELLE			
0,000	0,000	<p>1</p>	Parc Fermé Sortie / Out 	32,135
0,050	0,050	<p>2</p>		32,085
0,106	0,056	<p>CALIBRAGE DES TRIPS</p> <p>3</p>	 <p>0,000 Au niveau du Panneau Cédez Le Passage</p>	32,029
0,249	0,143	<p>4</p>	 <p>0,143 Au niveau de La Ligne Cédez Le Passage</p>	31,886
1,124	0,875	<p>5</p>	<p>RESTER VOIE DE GAUCHE AVANT GIRATOIRE</p>	31,011









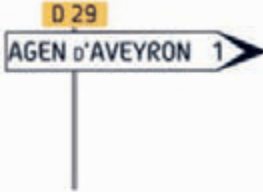
CH	0	Rodez - Val de Bourran - Parc Fermé Sortie / Out	DISTANCE	Vendredi 10 Juillet 2026
CH	0A	Laissac - Parc Assistance (A) Entrée / In	32,135km	SECTEUR 1
			MOYENNE	TEMPS
			42,85 km/h	0h45

DISTANCE		DIRECTION	INFORMATION	km to CH
TOTAL	PARTIELLE			
1,230	0,106		<p>1.124 Au niveau de La Ligne Cédez Le Passage</p>	30,905
1,413	0,183		<p>Puis Rester sur R.P</p> <p>1.307 Au niveau de La Ligne Cédez Le Passage</p>	30,722
1,938	0,525		<p>1.832 Au niveau de La Ligne Cédez Le Passage</p>	30,197
2,120	0,182		<p>2.014 Au niveau de La Ligne Cédez Le Passage</p>	30,015
3,050	0,930		<p>!! Rester sur Voie de Gauche Au Feu !!</p> <p>2.944 Au niveau de La Ligne Cédez Le Passage</p>	29,085











CH	0	Rodez - Val de Bourran - Parc Fermé Sortie / Out	DISTANCE	Vendredi 10 Juillet 2026
CH	0A	Laissac - Parc Assistance (A) Entrée / In	32,135 km	SECTEUR 1
			MOYENNE 42,85 km/h	TEMPS 0h45

DISTANCE		DIRECTION	INFORMATION	km to CH
TOTAL	PARTIELLE			
3,127	0,077	<p>11</p>		29,088
3,328	0,201	<p>12</p>	<p>3.222 Au niveau de La Ligne Cédez Le Passage</p>	28,807
3,589	0,261	<p>FIN CALIBRAGE DES TRIPS</p> <p>13</p>	<p>3.483 Au niveau du Panneau Cédez Le Passage</p>	28,546
4,182	0,593	<p>14</p>	<p>Restez Voie de Droite puis Voie de Milieu</p>	27,953
4,652	0,470	<p>15</p>	<p>U16Z</p> <p>①</p> <p>②</p>	27,483


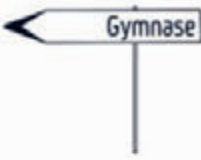




CH	0	Rodez - Val de Bourran - Parc Fermé Sortie / Out	DISTANCE	Vendredi 10 Juillet 2026
CH	0A	Laissac - Parc Assistance (A) Entrée / In	32,135 km	SECTEUR 1
			MOYENNE	TEMPS
			42,85 km/h	0h45

DISTANCE		DIRECTION	INFORMATION	km to CH
TOTAL	PARTIELLE			
6,954	2,302	 16		25,181
7,670	0,716	 17		24,465
8,512	0,842	 18		23,623
10,719	2,207	 19		21,416
12,950	2,231	 20		19,185

CH	0	Rodez - Val de Bourran - Parc Fermé Sortie / Out	DISTANCE	Vendredi 10 Juillet 2026
CH	0A	Laissac - Parc Assistance (A) Entrée / In	32,135km	SECTEUR 1
			MOYENNE	TEMPS
			42,85 km/h	0h45

DISTANCE		DIRECTION	INFORMATION	km to CH
TOTAL	PARTIELLE			
13,457	0,507	 21	 Puis Rester sur R.P sur RD29	18,878
22,692	9,235	 22	 Attention Panneau Peu Visible sur Votre Gauche	9,443
31,080	8,388	 23	 1,055	1,055
31,441	0,361	 24	 0,694	0,694
31,779	0,338	 25	 0,356	0,356

CH	O	Rodez - Val de Bourran - Parc Fermé Sortie / Out	DISTANCE	Vendredi 10 Juillet 2026
CH	OA	Laissac - Parc Assistance (A) Entrée / In	32,135 km	SECTEUR 1
			MOYENNE	TEMPS
			42,85 km/h	0h45

DISTANCE		DIRECTION	INFORMATION	km to CH
TOTAL	PARTIELLE			
32,000	0,221	 26	 Gymnase	0,135
32,135	0,135	 27	Entrée Parc Assistance (A)  CH OA  	0,000

ASSISTANCE (A) - 45 MINUTES

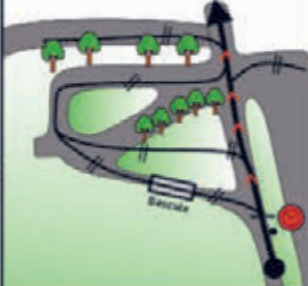






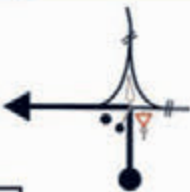



PARC D'ASSISTANCE (A) LAISSAC









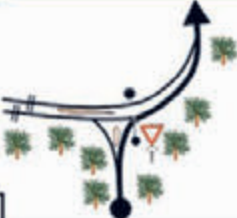



CF plan page 16



CH	OB	Laissac - Parc Assistance (A) Sortie / Out	DISTANCE	Vendredi 10 Juillet 2026
CH	1	Avant ES 1- Perse	23,215 km	SECTEUR 2
			MOYENNE	TEMPS
			34,82 km/h	0h40

DISTANCE		DIRECTION	INFORMATION	km to CH
TOTAL	PARTIELLE			
0,000	0,000	<p>1</p> 	<p>Sortie Parc Assistance</p>  <p>CH OB</p>   	23,215
0,157	0,157	<p>2</p> 		23,058
0,448	0,291	<p>3</p> 	<p>0 28</p>  <p>Panneau Peu Visible à Gauche</p>	22,767
2,017	1,569	<p>4</p> 	<p>0 28</p>  <p>Puivre Suivre RP sur RD28</p>	21,198















CH	0B	Laissac - Parc Assistance (A) Sortie / Out	DISTANCE	Vendredi 10 Juillet 2026
CH	1	Avant ES 1- Perse	23,215 km	SECTEUR 2
			MOYENNE	TEMPS
			34,82 km/h	0h40

DISTANCE		DIRECTION	INFORMATION	km to CH
TOTAL	PARTIELLE			
9,429	7,412	 6		13,786
9,850	0,421	 7		13,365
14,508	4,658	 8		8,707
17,531	3,023	 9		5,684
18,546	1,015	 10		4,669

CH	OB	Laissac - Parc Assistance (A) Sortie / Out	DISTANCE	Vendredi 10 Juillet 2026
CH	1	Avant ES 1- Perse	23,215 km	SECTEUR 2
			MOYENNE	TEMPS
			34,82 km/h	0h40

DISTANCE		DIRECTION	INFORMATION	km to CH
TOTAL	PARTIELLE			
21,148	2,602	 11		2,067
22,220	1,072	 12	 	0,995
22,348	0,128	 13		0,867
22,525	0,177	 14		0,690
22,885	0,360	 15 0.074		0,330

CH	08	Laissac - Parc Assistance (A) Sortie / Out	DISTANCE	Vendredi 10 Juillet 2026
CH	1	Avant ES 1- Perse	23,215 km	SECTEUR 2
			MOYENNE	TEMPS
			34,82 km/h	0h40

DISTANCE		DIRECTION	INFORMATION	km to CH
TOTAL	PARTIELLE			
22,959	0,074	 16	  	0,256
23,215	0,256	 17	 CH 1   	0,000
23,289	0,074	 18	 Départ ES n 1 ESPALION - LASSOUTS 14,751 km   	14,751

CH	1	Avant ES 1 - Perse	DISTANCE	Vendredi 10 Juillet 2026
CH	2	Avant ES 2 - Saint Martin de Lenne	33,123 km	SECTEUR 3
ÉPREUVE SPÉCIALE			MOYENNE	TEMPS
1	Espalion - Lassouts		14,751 Km	44,16 km/h
				0h45

CH E.S. 1



Départ E.S. 1



Arrivée E.S. 1



Point Stop E.S. 1



ES 1-3-5 - Espalion - Lassouts - 14.751 Km

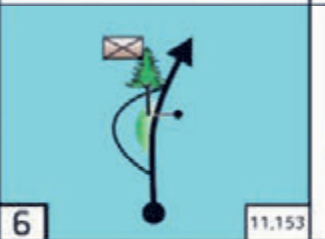








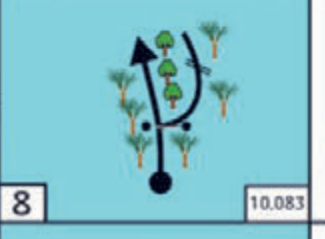















CH	1	Avant ES 1 - Perse	DISTANCE	Vendredi 10 Juillet 2026
CH	2	Avant ES 2 - Saint Martin de Lenne	33,123 km	SECTEUR 3
ÉPREUVE SPÉCIALE			MOYENNE	TEMPS
1	Espalion - Lassouts		14,751 Km	0h45


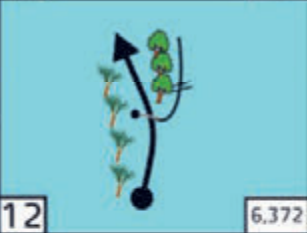
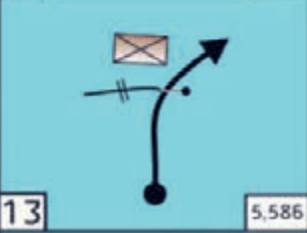
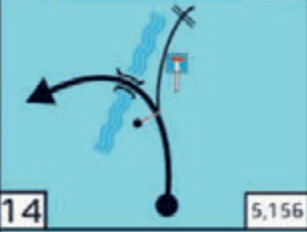






DISTANCE		DIRECTION	INFORMATION	km to CH
TOTAL	PARTIELLE			
0,000	0,000	<p>1 14,751</p>	<p>Départ ES N 1 ESPALION - LASSOUTS 14.751 km</p> <p>44°31'00.9"N 2°46'15.2"E</p>	33,123
1,161	1,161	<p>2 13,590</p>	<p>↑ chapelle de Carnéjac</p> <p>PK 1,161</p> <p>44°30'28.9"N 2°46'31.7"E</p>	31,962
1,754	0,593	<p>3 12,997</p>	<p>← Roquelaure</p> <p>PK 1,754</p> <p>44°30'13.0"N 2°46'43.3"E</p>	31,369
2,169	0,415	<p>4 12,582</p>	<p>La Coste</p> <p>PK 2,169</p> <p>44°30'02.2"N 2°46'50.7"E</p>	30,954
2,959	0,790	<p>5 11,792</p>	<p>Le Roucanel</p> <p>PK 2,959</p> <p>44°30'02.7"N 2°47'16.7"E</p>	30,164

1

CH	1	Avant ES 1 - Perse	DISTANCE	Vendredi 10 Juillet 2026
CH	2	Avant ES 2 - Saint Martin de Lenne	33,123 km	SECTEUR 3
ÉPREUVE SPÉCIALE			MOYENNE	TEMPS
1	Espalion - Lassouts		14,751 Km	44,16 km/h
				0h45





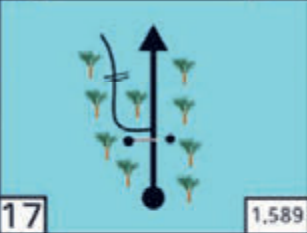





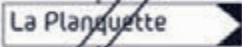













DISTANCE		DIRECTION	INFORMATION	km to CH
TOTAL	PARTIELLE			
3,598	0,639		  	29,525
4,320	0,722		   	28,803
4,468	0,348		   	28,455
5,430	0,762		   	27,693
6,440	1,010		  	26,683

CH	1	Avant ES 1 - Perse	DISTANCE	Vendredi 10 Juillet 2026
CH	2	Avant ES 2 - Saint Martin de Lenne	33,123 km	SECTEUR 3
ÉPREUVE SPÉCIALE			MOYENNE	TEMPS
1	Espalion - Lassouts		14,751 Km	44,16 km/h
				0h45













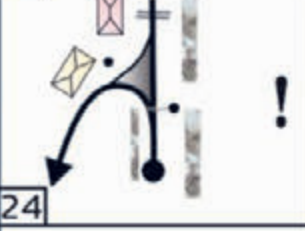





DISTANCE		DIRECTION	INFORMATION	km to CH
TOTAL	PARTIELLE			
7,245	0,805			25,878
8,379	1,134			23,958
9,165	0,786			23,528
9,595	0,430			21,811
11,312	1,717			

1

CH	1	Avant ES 1 - Perse	DISTANCE	Vendredi 10 Juillet 2026
CH	2	Avant ES 2 - Saint Martin de Lenne	33,123 km	SECTEUR 3
ÉPREUVE SPÉCIALE			MOYENNE	TEMPS
1	Espalion - Lassouts		14,751 Km	44,16 km/h
				0h45










DISTANCE		DIRECTION	INFORMATION	km to CH
TOTAL	PARTIELLE			
12,217	0,905	 16 2,534	   44°30'00.7"N 2°51'30.1"E	20,906
13,162	0,945	 17 1,589	    44°29'48.5"N 2°51'42.7"E	19,961
14,469	1,307	 18 0,282	    44°29'26.3"N 2°51'32.4"E	18,654
14,751	0,282	 19 0,000	 Arrivée ES N 1 ESPALION - LASSOUTS 14,751 km     44°29'20.0"N 2°51'36.6"E	18,372
15,013	0,262	 0,086 20	   ZONE DE DÉCÉLÉRATION	18,110

CH	1	Avant ES 1 - Perse	DISTANCE	Vendredi 10 Juillet 2026
CH	2	Avant ES 2 - Saint Martin de Lenne	33,123 km	SECTEUR 3
ÉPREUVE SPÉCIALE			MOYENNE	TEMPS
1	Espalion - Lassouts		14,751 Km	0h45

DISTANCE		DIRECTION	INFORMATION	km to CH
TOTAL	PARTIELLE			
15,099	0,086	 21	 Point Stop ES n 1 ESPALION - LASSOUTS 14.751 km   PE 15,099  44°29'15.9"N 2°51'50.1"E	18,024
15,314	0,215	 22	   44°29'09.4"N 2°51'52.6"E	17,809
15,506	0,192	 23	 	17,617
15,669	0,163	 24	 	17,454
16,271	0,602	 25	 	16,852

1

CH	1	Avant ES 1 - Perse	DISTANCE	Vendredi 10 Juillet 2026
CH	2	Avant ES 2 - Saint Martin de Lenne	33,123 km	SECTEUR 3
			MOYENNE	TEMPS
			44,16 km/h	0h45

DISTANCE		DIRECTION	INFORMATION	km to CH
TOTAL	PARTIELLE			
16,995	0,724	 26		16,128
19,972	2,977	 27		13,151
20,987	1,015	 28		12,136
21,205	0,218	 29		11,918
22,225	1,020	 30		10,898

CH	1	Avant ES 1 - Perse	DISTANCE	Vendredi 10 Juillet 2026
CH	2	Avant ES 2 - Saint Martin de Lenne	33,123 km	SECTEUR 3
			MOYENNE	TEMPS
			44,16 km/h	0h45

DISTANCE		DIRECTION	INFORMATION	km to CH
TOTAL	PARTIELLE			
23,492	1,267	 31	 D 64	9,631
26,222	2,730	 32	 D 45 Puis Rester sur RP sur RD 45	6,901
32,821	6,599	 33	 D 95 ① ② 44°25'42.0"N 2°57'42.5"E	0,302
33,123	0,302	 34	 CH 2 44°25'39.1"N 2°57'35.4"E	0,000
33,221	0,098	 35	Départ ES n 2 VIMENET 9,207km 44°25'37.6"N 2°57'31.8"E	9,207

CH	2	Avant ES 2 - Saint Martin de Lenne	DISTANCE	Vendredi 10 Juillet 2026
CH	2A	Laissac - Parc Assistance (B) Entrée / In	16,648 km	SECTEUR 4
ÉPREUVE SPÉCIALE			MOYENNE	TEMPS
2	Vimenet	9,207 Km	39,96 km/h	0h25


CH E.S. 2



Départ E.S. 2



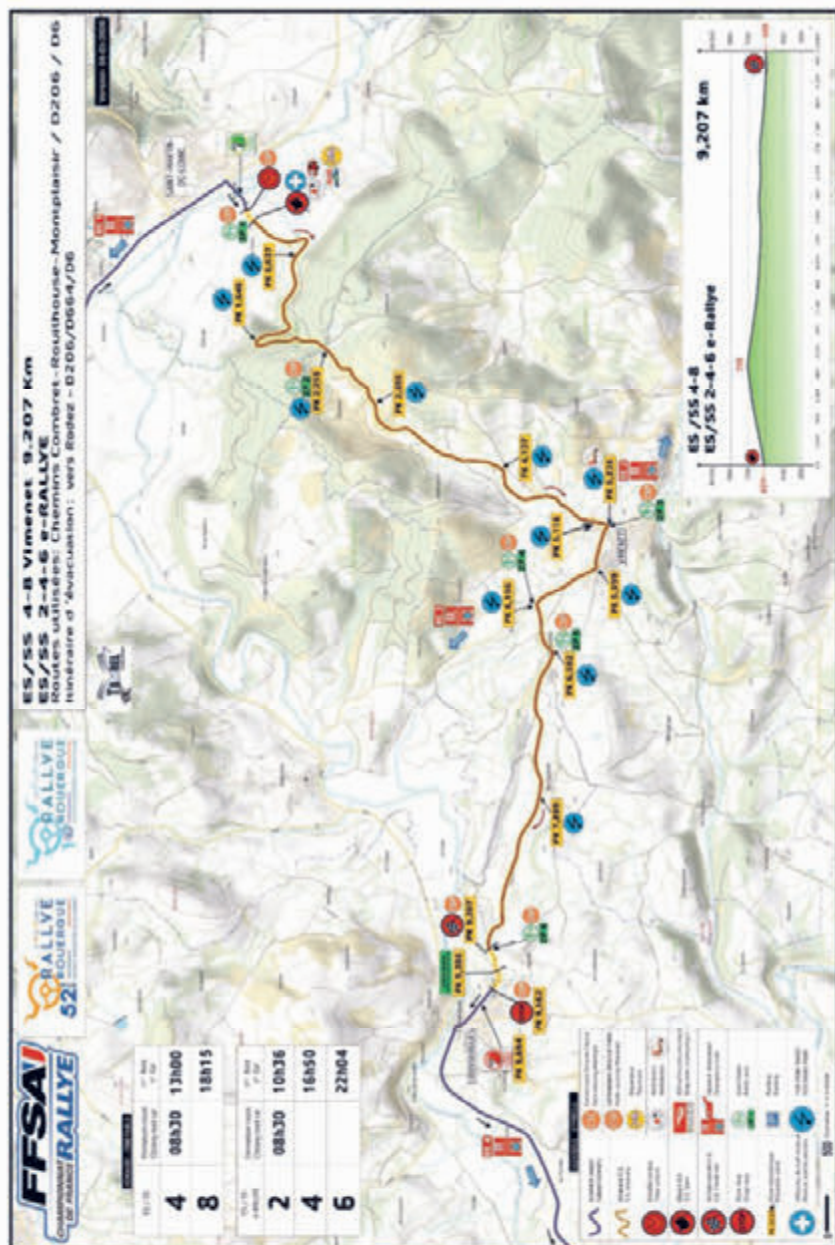
Arrivée E.S. 2



Point Stop E.S. 2



ES 2/4/6- Vimenet - 9.207 Km



CH	2	Avant ES 2 - Saint Martin de Lenne	DISTANCE	Vendredi 10 Juillet 2026
CH	2A	Laissac - Parc Assistance (B) Entrée / In	16,648 km	SECTEUR 4
ÉPREUVE SPÉCIALE			MOYENNE	TEMPS
2	Vimenet	9,207 Km	39,96 km/h	0h25



















DISTANCE		DIRECTION	INFORMATION	km to CH
TOTAL	PARTIELLE			
0,000	0,000	<p>1</p> <p>9,207</p>	<p>Départ ES n°2 VIMENET 9,207km</p> <p>44°25'37.6"N 2°57'31.8"E</p>	16,648
0,637	0,637	<p>2</p> <p>8,570</p>	<p>PK 0,637</p> <p>44°25'37.6"N 2°57'31.8"E</p>	16,011
1,646	1,009	<p>3</p> <p>7,561</p>	<p>PK 1,646</p> <p>44°25'36.7"N 2°56'46.4"E</p>	15,002
2,255	0,609	<p>4</p> <p>6,952</p>	<p>PK 2,255</p> <p>44°25'18.2"N 2°56'45.0"E</p>	14,393
2,895	0,640	<p>5</p> <p>6,312</p>	<p>PK 2,895</p> <p>44°25'05.4"N 2°56'23.5"E</p>	13,753

2

CH	2	Avant ES 2 - Saint Martin de Lenne	DISTANCE	Vendredi 10 Juillet 2026
CH	2A	Laissac - Parc Assistance (B) Entrée / In	16,648 km	SECTEUR 4
ÉPREUVE SPÉCIALE			MOYENNE	TEMPS
2	Vimenet	9,207 Km	39,96 km/h	0h25

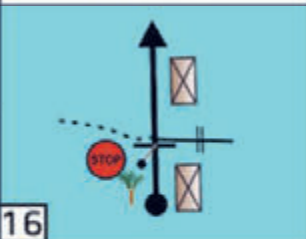


















DISTANCE		DIRECTION	INFORMATION	km to CH
TOTAL	PARTIELLE			
4,137	1,242	 6 5,070	PK 4,137 44°24'32.6"N 2°56'00.9"E	12,511
5,116	0,979	 7 4,091	095 PK 5,116 44°24'08.2"N 2°55'41.4"E	11,532
5,235	0,119	 8 3,972	064 44°24'08.2"N 2°55'41.4"E	11,413
5,599	0,364	 9 3,608	PK 5,599 44°24'07.3"N 2°55'24.1"E	11,049
6,156	0,557	 10 3,051	060 44°24'23.1"N 2°55'11.5"E	10,492

CH	2	Avant ES 2 - Saint Martin de Lenne	DISTANCE	Vendredi 10 Juillet 2026
CH	2A	Laissac - Parc Assistance (B) Entrée / In	16,648km	SECTEUR 4
ÉPREUVE SPÉCIALE			MOYENNE	TEMPS
2	Vimenet	9,207 Km	39,96 km/h	0h25









DISTANCE		DIRECTION	INFORMATION	km to CH
TOTAL	PARTIELLE			
6,582	0,426	 11 2,625	  	10,066
7,729	1,147	 12 1,478		8,919
7,899	0,170	 13 1,308	  	8,749
9,207	1,308	 14 0,000	Arrivée ES n 2 VIMENET 9,207 km    	7,441
9,385	0,178	 0,177 15	  ZONE DE DÉCÉLÉRATION	7,263

2

CH	2	Avant ES 2 - Saint Martin de Lenne	DISTANCE	Vendredi 10 Juillet 2026
CH	2A	Laissac - Parc Assistance (B) Entrée / In	16,648 km	SECTEUR 4
ÉPREUVE SPÉCIALE			MOYENNE	TEMPS
2	Vimenet	9,207 Km	39,96 km/h	0h25

DISTANCE		DIRECTION	INFORMATION	km to CH
TOTAL	PARTIELLE			
9,562	0,177		    	7,086
9,694	0,132		  	6,954
9,917	0,223		 	6,731
			 	
14,141	4,131		 	2,507

CH	2	Avant ES 2 - Saint Martin de Lenne	DISTANCE	Vendredi 10 Juillet 2026
CH	2A	Laissac - Parc Assistance (B) Entrée / In	16,648 km	SECTEUR 4
ÉPREUVE SPÉCIALE			MOYENNE	TEMPS
2	Vimenet	9,207 Km	39,96 km/h	0h25












DISTANCE		DIRECTION	INFORMATION	km to CH
TOTAL	PARTIELLE			
14.431	0,290	 21		2,217
16,226	1,795	 22		0,422
16,526	0,300	 23		0,122
16,648	0,122	 24		0,000

ASSISTANCE (B) CH2A - 90 MINUTES

PARC D'ASSISTANCE (B) LAISSAC



CH	2B 4B	Laissac - Parc Assistance (B-C) Sortie / Out	DISTANCE	Vendredi 10 Juillet 2026
CH	2C 4C	Laissac - Parc Regroupement Entrée / In	0,632 km	SECTEURS 5-10
			MOYENNE	TEMPS
			12,64 km/h	0h03

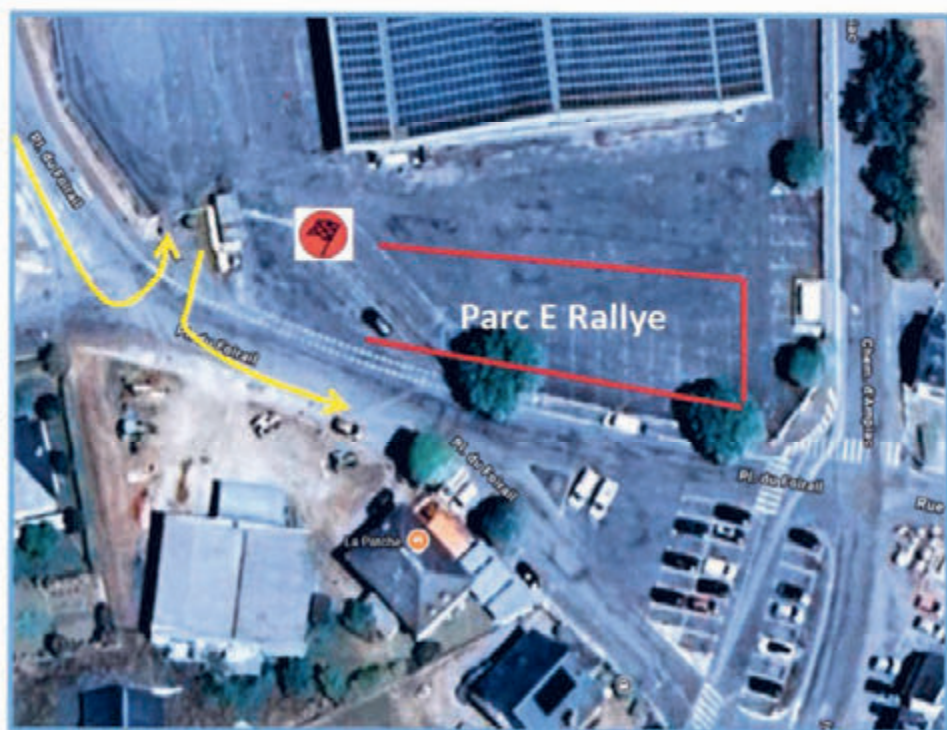
DISTANCE		DIRECTION	INFORMATION	km to CH
TOTAL	PARTIELLE			
0,000	0,000	1 	Sortie Parc Assistance  CH 2B CH 4B   	0,632
0,346	0,346	2 		0,286
0,632	0,286	3 	 CH 2C - CH 4C   Entrée Parc Regroupement	0,000
		4 		

Regroupement CH2C - 90 MINUTES
Regroupement CH4C - 60 MINUTES

PARC DE REGROUPEMENT LAISSAC

CH2C-4C- 6C-8C

CH2D-4D-6D-8D







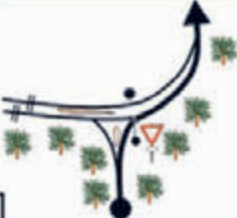





CH	2D 4D	Laissac - Parc Regroupement Sortie / Out	DISTANCE	Vendredi 10 Juillet 2026
CH	2E 4E	Espalion - Parc Attente Entrée / In	22,652 km	SECTEURS 6-11
			MOYENNE	TEMPS
			33,98 km/h	0h40

DISTANCE		DIRECTION	INFORMATION	km to CH
TOTAL	PARTIELLE			
0,000	0,000	<p>1</p>	Sortie Parc Regroupement	22,652
0,101	0,101	<p>2</p>		22,551
0,182	0,081	<p>3</p>	Gymnase	22,470
0,477	0,295	<p>4</p>	N 88 RODEZ BERTHOLÈNE	22,175
2,073	1,596	<p>5</p>	D 28 7 GABRIAC 7 CRUÉJOULS 14 BOZDULS 21 ESPALION RD28	20,579

Puivre Suivre RP sur RD28

CH	2D 4D	Laissac - Parc Regroupement Sortie / Out	DISTANCE	Vendredi 10 Juillet 2026
CH	2E 4E	Espalion - Parc Attente Entrée / In	22,652 km	SECTEURS 6-11
			MOYENNE	TEMPS
			33,98 km/h	0h40

DISTANCE		DIRECTION	INFORMATION	km to CH
TOTAL	PARTIELLE			
9,485	7,412	 6		13,167
9,906	0,421	 7		12,746
14,564	4,658	 8		8,088
17,587	3,023	 9		5,065
18,602	1,015	 10		4,050

CH	2D 4D	Laissac - Parc Regroupement Sortie / Out	DISTANCE	Vendredi 10 Juillet 2026
CH	2E 4E	Espalion - Parc Attente Entrée / In	22,652 km	SECTEURS 6-11
			MOYENNE	TEMPS
			33,98 km/h	0h40

DISTANCE		DIRECTION	INFORMATION	km to CH
TOTAL	PARTIELLE			
21,204	2,602	<p>11</p>		1,448
22,276	1,072	<p>12</p>	<p>AVENUE DE LA GARE</p>	0,376
22,404	0,128	<p>13</p>	<p>garage</p> <p>salle d'animation de Perse</p>	0,248
22,652	0,248	<p>14</p>	<p>CH 2E/ CH 4E</p> <p>ESPALION</p> <p>44°31'15.8"N 2°45'54.6"E</p>	0,000

Parc Attente CH2E - 67 MINUTES

Parc Attente CH4E - 37 MINUTES

PARC ATTENTE ESPALION


44 31 15 87
245 24 67










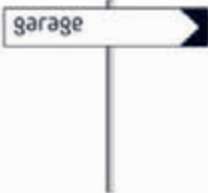

C.H. Parc
Attente IN.

















C.H. Parc
Attente OUT.



CH	2F 4F	Espalion - Parc Attente Sortie / Out	DISTANCE	Vendredi 10 Juillet 2026
CH	3-5	Avant ES 3-5 - Perse	1,217 km	SECTEURS 7-12
			MOYENNE	TEMPS
			9,13 km/h	0h08

DISTANCE		DIRECTION	INFORMATION	km to CH
TOTAL	PARTIELLE			
0,000	0,000	 1	Parc Attente OUT  CH 2F- CH4F   44°31'18.7"N 2°46'05.2"E	1,217
0,129	0,129	 2		1,088
0,179	0,050	 3		1,038
0,527	0,348	 4		0,690
0,887	0,360	 0,074 5		0,330

CH	2F 4F	Espalion - Parc Attente Sortie / Out	DISTANCE	Vendredi 10 Juillet 2026
CH	3-5	Avant ES 3-5 - Perse	1,217 km	SECTEURS 7-12
			MOYENNE	TEMPS
			9,13 km/h	0h08

DISTANCE		DIRECTION	INFORMATION	km to CH
TOTAL	PARTIELLE			
0,961	0,074		  	0,256
1,217	0,256		 <p>CH 3 / CH 5</p>   	0,000
1,291	0,074		 <p>Départ ES n 3 - 5 ESPALION - LASSOUTS 14,751 km</p>   	

CH 3-5	Avant ES 3-5 - Perse	DISTANCE	Vendredi 10 Juillet 2026
CH 4-6	Avant ES 4-6 - Saint Martin de Lenne	33,123 km	SECTEURS 8-13
ÉPREUVE SPÉCIALE		MOYENNE	TEMPS
3-5	Espalion-Lassouts	14,751 Km	44,16 km/h
			0h45

CH E.S. 3-5



Départ E.S. 3-5



Arrivée E.S. 3-5



Point Stop E.S. 3-5

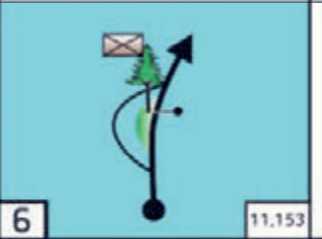








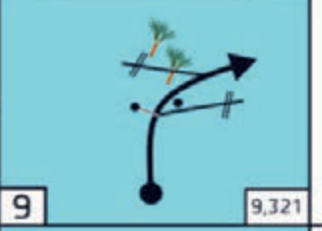







CH 3-5	Avant ES 3-5 - Perse	DISTANCE	Vendredi 10 Juillet 2026
CH 4-6	Avant ES 4-6 - Saint Martin de Lenne	33,123 km	SECTEURS 8-13
ÉPREUVE SPÉCIALE		MOYENNE	TEMPS
3-5	Espalion-Lassouts	14,751 Km	0h45



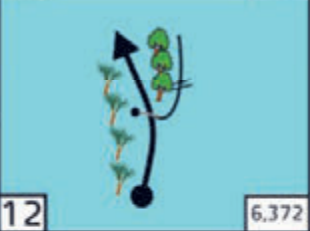

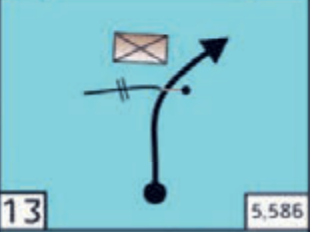

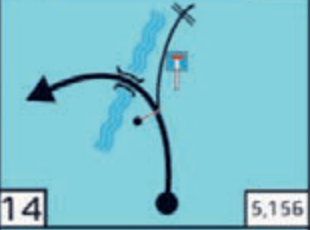



DISTANCE		DIRECTION	INFORMATION	km to CH
TOTAL	PARTIELLE			
0,000	0,000	<p>1 14,751</p>	<p>Départ ES N 3-5 ESPALION - LASSOUTS 14.751 km</p> <p>44°31'00.9"N 2°46'15.2"E</p>	33,123
1,161	1,161	<p>2 13,590</p>	<p>↑ chapelle de Carnéjac</p> <p>PK 1,161</p> <p>44°30'28.9"N 2°46'31.7"E</p>	31,962
1,754	0,593	<p>3 12,997</p>	<p>← Roquelaure</p> <p>PK 1,754</p> <p>44°30'13.0"N 2°46'43.3"E</p>	31,369
2,169	0,415	<p>4 12,582</p>	<p>La Coste</p> <p>PK 2,169</p> <p>44°30'02.2"N 2°46'50.7"E</p>	30,954
2,959	0,790	<p>5 11,792</p>	<p>Le Roucanel</p> <p>PK 2,959</p> <p>44°30'02.7"N 2°47'16.7"E</p>	30,164

3-5

CH 3-5	Avant ES 3-5 - Perse	DISTANCE	Vendredi 10 Juillet 2026
CH 4-6	Avant ES 4-6 - Saint Martin de Lenne	33,123 km	SECTEURS 8-13
ÉPREUVE SPÉCIALE		MOYENNE	TEMPS
3-5	Espalion-Lassouts	14,751 Km	0h45





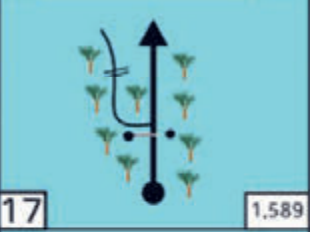



















DISTANCE		DIRECTION	INFORMATION	km to CH
TOTAL	PARTIELLE			
3,598	0,639		PK 3,598  	29,525
4,320	0,722		PK 4,320   ← LASSOUTS	28,803
4,468	0,348		PK 4,468   0,206 S' CÔME D'OLT →	28,455
5,430	0,762		PK 5,430   Notre-Dame d'Albiac →	27,693
6,440	1,010		PK 6,440  	26,683

CH 3-5	Avant ES 3-5 - Perse	DISTANCE	Vendredi 10 Juillet 2026
CH 4-6	Avant ES 4-6 - Saint Martin de Lenne	33,123 km	SECTEURS 8-13
ÉPREUVE SPÉCIALE		MOYENNE	TEMPS
3-5	Espalion-Lassouts	14,751 Km	0h45

DISTANCE		DIRECTION	INFORMATION	km to CH
TOTAL	PARTIELLE			
7,245	0,805			25,878
8,379	1,134			24,744
9,165	0,786			23,958
9,595	0,430			23,528
11,312	1,717			21,811

3-5

CH 3-5	Avant ES 3-5 - Perse	DISTANCE	Vendredi 10 Juillet 2026
CH 4-6	Avant ES 4-6 - Saint Martin de Lenne	33,123 km	SECTEURS 8-13
ÉPREUVE SPÉCIALE		MOYENNE	TEMPS
3-5	Espalion-Lassouts	14,751 Km	0h45










DISTANCE		DIRECTION	INFORMATION	km to CH
TOTAL	PARTIELLE			
12,217	0,905	 16 2,534	   44°30'00.7"N 2°51'30.1"E	20,906
13,162	0,945	 17 1,589	    44°29'48.5"N 2°51'42.7"E	19,961
14,469	1,307	 18 0,282	    44°29'26.3"N 2°51'32.4"E	18,654
14,751	0,282	 19 0,000	 Arrivée ES N 3-5 ESPALION - LASSOUTS 14,751 km     44°29'20.0"N 2°51'36.6"E	18,372
15,013	0,262	 0,086 20	   ZONE DE DÉCÉLÉRATION	18,110

CH 3-5	Avant ES 3-5 - Perse	DISTANCE	Vendredi 10 Juillet 2026
CH 4-6	Avant ES 4-6 - Saint Martin de Lenne	33,123 km	SECTEURS 8-13
ÉPREUVE SPÉCIALE		MOYENNE	TEMPS
3-5	Espalion-Lassouts	14,751 Km	0h45

DISTANCE		DIRECTION	INFORMATION	km to CH
TOTAL	PARTIELLE			
15,099	0,086	<p>21</p>		18,024
15,314	0,215	<p>22</p>		17,809
15,506	0,192	<p>23</p>		17,617
15,669	0,163	<p>24</p>		17,454
16,271	0,602	<p>25</p>		16,852

3-5

CH 3-5	Avant ES 3-5 - Perse	DISTANCE	Vendredi 10 Juillet 2026
CH 4-6	Avant ES 4-6 - Saint Martin de Lenne	33,123 km	SECTEURS 8-13
		MOYENNE	TEMPS
		44,16 km/h	0h45

DISTANCE		DIRECTION	INFORMATION	km to CH
TOTAL	PARTIELLE			
16.995	0.724	 26		16.128
19.972	2.977	 27		13.151
20.987	1.015	 28		12.136
21.205	0.218	 29		11.918
22.225	1.020	 30		10.898

CH 3-5	Avant ES 3-5 - Perse	DISTANCE	Vendredi 10 Juillet 2026
CH 4-6	Avant ES 4-6 - Saint Martin de Lenne	33,123 km	SECTEURS 8-13
		MOYENNE	TEMPS
		44,16 km/h	0h45

DISTANCE		DIRECTION	INFORMATION	km to CH
TOTAL	PARTIELLE			
23,492	1,267	 31	 D 64 6	9,631
26,222	2,730	 32	 4 5 D 45 Puis Rester sur RP sur RD 45	6,901
32,821	6,599	 33	 6 14 1 2 44°25'42.0"N 2°57'42.5"E	0,302
33,123	0,302	 34	 CH 4 CH 6 QR code 44°25'39.1"N 2°57'35.4"E	0,000
33,221	0,098	 35	Départ ES N 4-6 VIMENET 9,207km QR code 44°25'37.6"N 2°57'31.8"E	9,207

CH	4-6	Avant ES 4-6 - Saint Martin de Lenne	DISTANCE	Vendredi 10 Juillet 2026
CH	4A 6A	Laissac - Parc Assistance (C-D) Entrée / In	16,648 km	SECTEURS 9-14
ÉPREUVE SPÉCIALE			MOYENNE	TEMPS
4-6 Vimenet		9,207 Km	39,96 km/h	0h25


CH E.S. 4-6



Départ E.S. 4-6



Arrivée E.S. 4-6



Point Stop E.S. 4-6



CH	4-6	Avant ES 4-6 - Saint Martin de Lenne	DISTANCE	Vendredi 10 Juillet 2026
CH	4A 6A	Lalissac - Parc Assistance (C-D) Entrée / In	16,648 km	SECTEURS 9-14
ÉPREUVE SPÉCIALE			MOYENNE	TEMPS
4-6 Vimenet		9,207 Km	39,96 km/h	0h25

DISTANCE		DIRECTION	INFORMATION	km to CH
TOTAL	PARTIELLE			
0,000	0,000	<p>1</p> <p>9,207</p>	<p>Départ ES N 4-6 VIMENET 9,207km</p> <p>44°25'37.6"N 2°57'31.8"E</p>	16,648
0,637	0,637	<p>2</p> <p>8,570</p>	<p>PK 0,637</p> <p>44°25'37.6"N 2°57'31.8"E</p>	16,011
1,646	1,009	<p>3</p> <p>7,561</p>	<p>PK 1,646</p> <p>44°25'36.7"N 2°56'46.4"E</p>	15,002
2,255	0,609	<p>4</p> <p>6,952</p>	<p>PK 2,255</p> <p>44°25'18.2"N 2°56'45.0"E</p>	14,393
2,895	0,640	<p>5</p> <p>6,312</p>	<p>PK 2,895</p> <p>44°25'05.4"N 2°56'23.5"E</p>	13,753

4-6

CH	4-6	Avant ES 4-6 - Saint Martin de Lenne	DISTANCE	Vendredi 10 Juillet 2026
CH	4A 6A	Laissac - Parc Assistance (C-D) Entrée / In	16,648 km	SECTEURS 9-14
ÉPREUVE SPÉCIALE			MOYENNE	TEMPS
4-6	Vimenet	9,207 Km	39,96 km/h	0h25

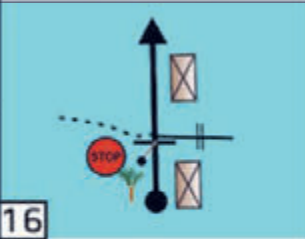


















DISTANCE		DIRECTION	INFORMATION	km to CH
TOTAL	PARTIELLE			
4,137	1,242		PK 4,137 	12,511
5,116	0,979		PK 5,116 0 95 VIMENET	11,532
5,235	0,119		PK 5,235 0 64 (13 LAISSAC 15 LASSOUTS)	11,413
5,599	0,364		PK 5,599 	11,049
6,156	0,557		PK 6,156 0 630 0,3 LES TASSIÈRES 3,5 COUSSERGUES	10,492

CH	4-6	Avant ES 4-6 - Saint Martin de Lenne	DISTANCE	Vendredi 10 Juillet 2026
CH	4A 6A	Lalzac - Parc Assistance (C-D) Entrée / In	16,648 km	SECTEURS 9-14
ÉPREUVE SPÉCIALE			MOYENNE	TEMPS
4-6 Vimenet		9,207 Km	39,96 km/h	0h25


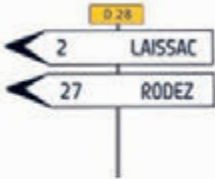






DISTANCE		DIRECTION	INFORMATION	km to CH
TOTAL	PARTIELLE			
6,582	0,426	 11 2,625	PK 6,582 	10,066
7,729	1,147	 12 1,478		8,919
7,899	0,170	 13 1,308	PK 7,899 	8,749
9,207	1,308	 14 0,000	Arrivée ESN 4-6 VIMENET 9,207 km PK 9,207 	7,441
9,385	0,178	 15 0,177	D 630 ZONE DE DÉCÉLÉRATION	7,263

4-6

CH	4-6	Avant ES 4-6 - Saint Martin de Lenne	DISTANCE	Vendredi 10 Juillet 2026
CH	4A 6A	Laissac - Parc Assistance (C-D) Entrée / In	16,648 km	SECTEURS 9-14
ÉPREUVE SPÉCIALE			MOYENNE	TEMPS
4-6	Vimenet	9,207 Km	39,96 km/h	0h25

DISTANCE		DIRECTION	INFORMATION	km to CH
TOTAL	PARTIELLE			
9,562	0,177	 16	    	7,086
9,694	0,132	 17	  	6,954
4-6 9,917	0,223	 18	 	6,731
		 19	 	
14,141	4,131	 20	 	2,507

CH	4-6	Avant ES 4-6 - Saint Martin de Lenne	DISTANCE	Vendredi 10 Juillet 2026
CH	4A 6A	Laissac - Parc Assistance (C-D) Entrée / In	16,648 km	SECTEURS 9-14
ÉPREUVE SPÉCIALE			MOYENNE	TEMPS
4-6 Vimenet		9,207 Km	39,96 km/h	0h25

DISTANCE		DIRECTION	INFORMATION	km to CH
TOTAL	PARTIELLE			
14.431	0,290	 21		2,217
16,226	1,795	 22		0,422
16,526	0,300	 23		0,122
16,648	0,122	 24		0,000

ASSISTANCE (C) CH4A - 90 MINUTES
ASSISTANCE (D) CH6A - 60 MINUTES












PARC D'ASSISTANCE (C-D) LAISSAC



**APRÈS LE CH4A
REPRENDRE PAGE 59
JUSQU'AU CH6A PAGE 83**

**APRÈS LE CH6A PRENDRE
PAGE 87**

CH 6B	Laissac - Parc Assistance (D) Sortie / Out	DISTANCE	Vendredi 10 Juillet 2026
CH 6C	Laissac - Parc Fermé Entrée / In	0,632 km	SECTEUR 15
		MOYENNE	TEMPS
		12,64 km/h	0h03

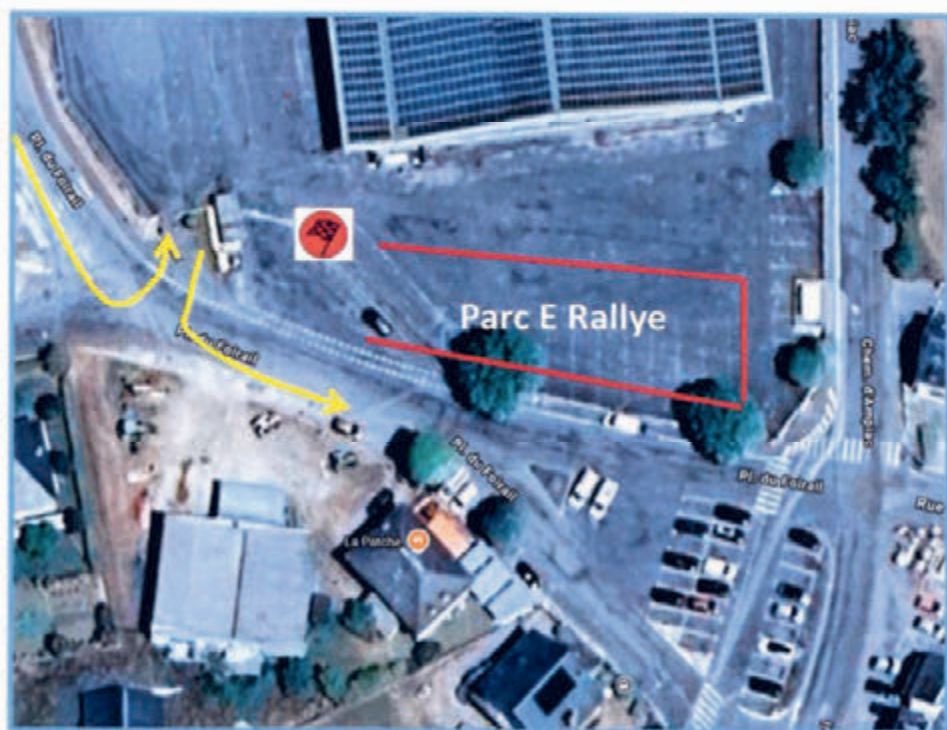
DISTANCE		DIRECTION	INFORMATION	km to CH
TOTAL	PARTIELLE			
0,000	0,000	1 	Sortie Parc Assistance  CH 6B   	0,632
0,346	0,346	2 		0,286
0,632	0,286	3 	 CH 6C Entrée Parc Fermé  	0,000
		4 		

Parc Fermé - Fin d'étape 1

PARC FERMÉ LAISSAC

CH2C-4C- 6C-8C

CH2D-4D-6D-8D



1^{er} e-RALLYE ROUERGUE RODEZ AVEYRON OCCITANIE

9 - 10 - 11 Juillet 2026

ÉTAPE 2 / LEG 2
Samedi 11 Juillet 2026



ORGANISATION

RALLYE DU ROUERGUE







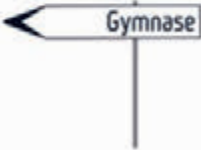




Bât D - Résidence St Éloi - Avenue de Vabre
12000 RODEZ

Tél : 05 65 78 17 43

E-mail : contact@rallyeduroergue.com

ETAPE 2							Samedi 11 Juillet 2026			Lever du Soleil : 06h34								
Contrôle	Emplacement	Distance 20	Dist. kilom.	Dist. totale	Temps imparti	2000 voitures	SECTEUR	SECTION	Moyenne									
CR	LOCATION	RZ Dist	Limite Dist	Total Dist	Target Time	First Car												
6D	LAISSAC, Parc Fermé Sortie - Out					11:08	16	4	8,32									
6E	LAISSAC, Parc d'Assistance (E) Entrée - In		0,317	0,317	0:01	11:10												
6F	LAISSAC, Parc d'Assistance (E) Sortie - Out				0:30	11:40												
R25	Distance depuis R24		0,949	0,949			17	4	17,95									
	Distance jusqu'au Refuel R26	19,854	40,314	40,168														
7	Séverac l'Église		4,487	4,804	0:15	11:55	18	4	40,09									
DES 7	LAISSAC	9,456	0,094	14,260	0:01	11:58												
8	Le Bouquet		10,589	24,849	0:30	12:28												
DES 8	LEVEZOU	10,398	0,159	35,341	0:01	12:31	19	4	42,46									
8A	LAISSAC, Parc d'Assistance (F) Entrée - In		24,985	60,483	0:50	13:21												
8B	LAISSAC, Parc d'Assistance (F) Sortie - Out				1:00	13:21												
R26	Distance depuis R25	19,854	40,314	40,168			20	4	12,64									
	Distance jusqu'au Refuel R27	19,854	40,360	40,214														
8C	LAISSAC, Parc Regroupement Entrée - In		0,632	41,117	0:01	13:24	21	4	15,60									
REGROUPEMENT 90 Minutes																		
8D	LAISSAC, Parc Regroupement Sortie - Out				1:30	16:54												
9	Séverac l'Église		3,901	45,018	0:15	17:09	22	4	40,09									
DES 9	LAISSAC	9,456	0,094	74,474	0:01	17:12												
10	Le Bouquet		10,589	85,157	0:30	17:42												
DES 10	LEVEZOU	10,398	0,159	95,555	0:01	17:45	23	4	42,46									
10A	LAISSAC, Parc d'Assistance (G) Entrée - In		24,985	120,099	0:50	18:35												
10B	LAISSAC, Parc d'Assistance (G) Sortie - Out				0:30	19:05												
R27	Distance depuis R26	19,854	40,360	60,214			24	4	15,04									
	Distance jusqu'au Parc Fermé Final	21,204	29,704	50,908														
11	Séverac l'Église		4,487	125,186	0:15	19:20	25	4	40,09									
DES 11	LAISSAC	9,456	0,094	134,643	0:01	19:23												
12	Le Bouquet		10,589	145,325	0:30	19:53												
DES 12	LEVEZOU	10,398	0,159	155,723	0:01	19:56	26	4	38,31									
13	Rodez		11,950	167,673	0:35	20:31												
DES 13	RODEZ AGGLOMÉRATION	1,350	0,144	169,182	0:01	20:34												
13A	Parc de Repos/Entretien Entrée - In		1,650	170,976	0:15	20:49	27	4	12,00									
	RODEZ, "Vof de Boumou" Stadium Parc Fermé Final Entrée - In		0,631	171,607		20:49												
ARRIVÉE FINALE 1er e-RALLYE ROUERGUE RODEZ AVEYRON OCCITANIE																		
TOTAL ETAPE 2		46,912	118,695	171,607	% 29/100 = 35,50%	Coucher du Soleil : 21h33												
TOTAL ETAPE 1		71,474	141,941	294,218	% 28/100 = 36,21%													
TOTAL ETAPE 3		46,912	118,695	171,607	% 28/100 = 35,50%													
TOTAL 1er e-RALLYE ROUERGUE RODEZ AVEYRON OCCITANIE		132,796	293,640	436,424	% 28/100 = 31,18%													

CH 6D	Laissac - Parc Fermé Sortie / Out	DISTANCE	Samedi 11 Juillet 2026
CH 6E	Laissac - Parc Assistance (E) Entrée / In	0,317 km	SECTEUR 16
		MOYENNE	TEMPS
		9,51 km/h	0h02

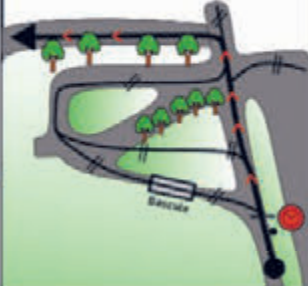









DISTANCE		DIRECTION	INFORMATION	km to CH
TOTAL	PARTIELLE			
0,000	0,000	 1	Sortie Parc Fermé   	0,317
0,101	0,101	 2		0,216
0,182	0,081	 3		0,135
0,317	0,135	 4	Entrée Parc Assistance (E)   	0,000

ASSISTANCE (E) - 30 MINUTES





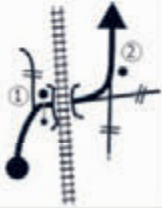
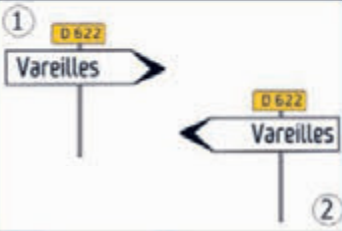




PARC D'ASSISTANCE (E) LAISSAC



CH	6F	Laissac - Parc Assistance (E) Sortie / Out	DISTANCE	Samedi 11 Juillet 2026
CH	7	Avant ES 7 - Sévérac l'église	4,487 km	SECTEUR 17
			MOYENNE	TEMPS
			17,95 km/h	0h15

DISTANCE		DIRECTION	INFORMATION	km to CH
0,000	0,000	1 	Sortie Parc Assistance  CH 6F   	4,487
0,346	0,346	2 		4,141
0,586	0,240	3 		3,901
0,705	0,119	4 		3,782
	0,101	5 		

CH	6F	Laissac - Parc Assistance (E) Sortie / Out	DISTANCE	Samedi 11 Juillet 2026
CH	7	Avant ES 7 - Sévérac l'église	4,487 km	SECTEUR 17
			MOYENNE	TEMPS
			17,95 km/h	0h15

DISTANCE		DIRECTION	INFORMATION	km to CH
TOTAL	PARTIELLE			
0,806	0,101			3,681
1,187	0,381			3,300
1,978	0,791			2,509
3,921	1,943			0,566
4,340	0,419			0,147

CH 6F	Laissac - Parc Assistance (E) Sortie / Out	DISTANCE	Samedi 11 Juillet 2026
CH 7	Avant ES 7 - Sévérac l'église	4,487 km	SECTEUR 17
		MOYENNE	TEMPS
		17,95 km/h	0h15


DISTANCE		DIRECTION	INFORMATION	km to CH
TOTAL	PARTIELLE			
4,377	0,037	<p>11</p>		0,110
4,487	0,110	<p>Salle des Fêtes</p> <p>12</p>		0,000
4,581	0,094	<p>13</p> <p>9,456</p>		

CH	7	Avant ES 7 - Séverac l'église	DISTANCE	Samedi 11 Juillet 2026
CH	8	Avant ES 8 - Le Bousquet	20,045 km	SECTEUR 18
ÉPREUVE SPÉCIALE			MOYENNE	TEMPS
7	Laïssac	9,456 Km	40,09 km/h	0h30

CH E.S. 7



Départ E.S. 7



Arrivée E.S. 7



Point Stop 7

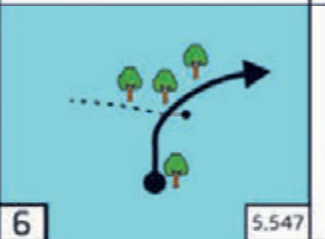
















CH	7	Avant ES 7 - Séverac l'église	DISTANCE	Samedi 11 Juillet 2026
CH	8	Avant ES 8 - Le Bousquet	20,045 km	SECTEUR 18
ÉPREUVE SPÉCIALE			MOYENNE	TEMPS
7	Laïssac	9,456 Km	40,09 km/h	0h30



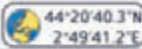
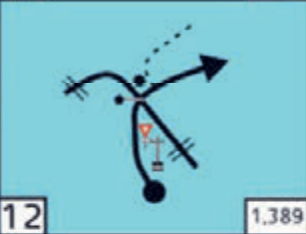











DISTANCE		DIRECTION	INFORMATION	km to CH
TOTAL	PARTIELLE			
0,000	0,000	 1 9,456	Départ ES N 7 LAISSAC 9,456 km 44°21'37.6"N 2°50'48.8"E	20,045
0,419	0,419	 2 9,037	PK 0,419 44°21'30.3"N 2°50'53.3"E	19,626
0,716	0,297	 3 8,740	PK 0,716 44°21'23.6"N 2°50'45.5"E	19,329
2,165	1,449	 4 7,291	PK 2,165 44°21'05.5"N 2°51'28.3"E	17,880
3,354	1,189	 5 6,102	PK 3,354 44°20'39.9"N 2°51'52.9"E Les Bordes 0.7 Noailiac 2.4	16,691

7

CH	7	Avant ES 7 - Séverac l'église	DISTANCE	Samedi 11 Juillet 2026
CH	8	Avant ES 8 - Le Bousquet	20,045 km	SECTEUR 18
ÉPREUVE SPÉCIALE			MOYENNE	TEMPS
7	Laïssac	9,456 Km	40,09 km/h	0h30












DISTANCE		DIRECTION	INFORMATION	km to CH
TOTAL	PARTIELLE			
3,909	0,555	 6	PK 3,909  	16,136
4,092	0,183	 7	PK 4,092  	15,953
5,032	0,940	 8	PK 5,032  	15,013
5,738	0,706	 9	PK 5,738  	14,307
6,983	1,245	 10	ATTENTION CHICANE PK 6,983  	13,062

CH	7	Avant ES 7 - Séverac l'église	DISTANCE	Samedi 11 Juillet 2026
CH	8	Avant ES 8 - Le Bousquet	20,045 km	SECTEUR 18
ÉPREUVE SPÉCIALE			MOYENNE	TEMPS
7	Laïssac	9,456 Km	40,09 km/h	0h30






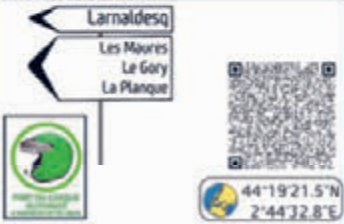




DISTANCE		DIRECTION	INFORMATION	km to CH
TOTAL	PARTIELLE			
7,188	0,205	 11	PK 7,188  	12,857
8,067	0,879	 12	PK 8,067  MONTMÉRLE 	11,978
9,456	1,389	 13	Arrivée ES N 7 LAÏSSAC 9,456 km  PK 9,456  	10,589
9,692	0,236	 14	ZONE DE DÉCÉLÉRATION	10,353
9,863	0,171	 0,081 15	Point Stop ES N 7 LAÏSSAC 9,456 km PONT DE SALARS  PK 9,890  	10,182

7

CH	7	Avant ES 7 - Séverac l'église	DISTANCE	Samedi 11 Juillet 2026
CH	8	Avant ES 8 - Le Bousquet	20,045 km	SECTEUR 18
			MOYENNE	TEMPS
			40,09 km/h	0h30

DISTANCE		DIRECTION	INFORMATION	km to CH
TOTAL	PARTIELLE			
9,944	0,081	 16	  	10,101
11,445	1,501	 17		8,600
12,394	0,949	 18		7,651
13,802	1,408	 19		6,243
16,408	2,606	 20		3,637

CH	7	Avant ES 7 - Séverac l'église	DISTANCE	Samedi 11 Juillet 2026
CH	8	Avant ES 8 - Le Bousquet	20,045 km	SECTEUR 18
			MOYENNE	TEMPS
			40,09 km/h	0h30

DISTANCE		DIRECTION	INFORMATION	km to CH
TOTAL	PARTIELLE			
18,419	2,011	 21		1,626
18,566	0,147	 22	 Puis Rester sur RP	1,479
19,886	1,320	 23		0,159
20,045	0,159	 24		0,000
20,204	0,159	 25		10,398

CH	8	Avant ES 8 - Le Bousquet	DISTANCE	Samedi 11 Juillet 2026
CH	8A	Laissac - Parc d'Assistance (F) Entrée - In	35,383 km	SECTEUR 19
ÉPREUVE SPÉCIALE			MOYENNE	TEMPS
8	Lévézou	10,398 Km	42,46 km/h	0h50


CH E.S. 8



Départ E.S. 8



Arrivée E.S. 8



Point Stop 8



ES 8-10-12- Lévêzeu - 10.398 Km



CH	8	Avant ES 8 - Le Bousquet	DISTANCE	Samedi 11 Juillet 2026
CH	8A	Laissac - Parc d'Assistance (F) Entrée - In	35,383 km	SECTEUR 19
ÉPREUVE SPÉCIALE			MOYENNE	TEMPS
8	Lévézou	10,398 Km	42,46 km/h	0h50

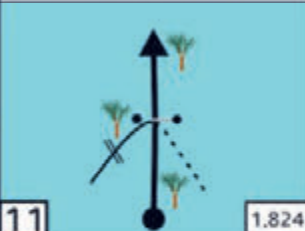

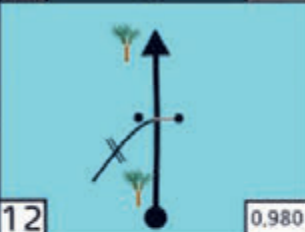






DISTANCE		DIRECTION	INFORMATION	km to CH
TOTAL	PARTIELLE			
0,000	0,000			35,383
0,598	0,598			34,785
0,806	0,208			34,577
1,405	0,599			33,978
1,925	0,520			33,458

8

CH	8	Avant ES 8 - Le Bousquet	DISTANCE	Samedi 11 Juillet 2026
CH	8A	Laissac - Parc d'Assistance (F) Entrée - In	35,383 km	SECTEUR 19
ÉPREUVE SPÉCIALE			MOYENNE	TEMPS
8	Lévézou	10,398 Km	42,46 km/h	0h50










DISTANCE		DIRECTION	INFORMATION	km to CH
TOTAL	PARTIELLE			
3,080	1,155	 6 7,318		32,303
3,565	0,485	 7 6,833		31,818
4,985	1,420	 8 5,413		30,398
6,415	1,430	 9 3,983		28,968
7,248	0,833	 10 3,150		28,135

CH	8	Avant ES 8 - Le Bousquet	DISTANCE	Samedi 11 Juillet 2026
CH	8A	Laissac - Parc d'Assistance (F) Entrée - In	35,383 km	SECTEUR 19
ÉPREUVE SPÉCIALE			MOYENNE	TEMPS
8	Lévézou	10,398 Km	42,46 km/h	0h50



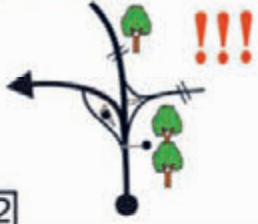







DISTANCE		DIRECTION	INFORMATION	km to CH
TOTAL	PARTIELLE			
8,574	1,326	 11		26,809
9,418	0,844	 12		25,965
10,398	0,980	 13		24,985
10,852	0,454	 14	ZONE DE DÉCÉLÉRATION	24,531
11,299	0,447	 15		24,084

8


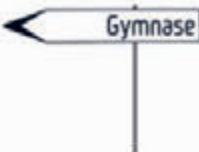



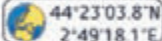
CH	10	Avant ES 10 - Le Bousquet	DISTANCE	Samedi 11 Juillet 2026
CH	10A	Laissac - Parc d'Assistance (G) Entrée - In	35,383 km	SECTEUR 19
			MOYENNE	TEMPS
			42,46 km/h	0h50

DISTANCE		DIRECTION	INFORMATION	km to CH
TOTAL	PARTIELLE			
11.505	0.206	 16	 Puis Rester sur RP	23.878
12.771	1.266	 17		22.612
13.390	0.619	 18		21.993
14.412	1.022	 19		20.971
16.180	1.768	 20		19.203

CH	10	Avant ES 10 - Le Bousquet	DISTANCE	Samedi 11 Juillet 2026
CH	10A	Laissac - Parc d'Assistance (G) Entrée - In	35,383 km	SECTEUR 19
			MOYENNE	TEMPS
			42,46 km/h	0h50

DISTANCE		DIRECTION	INFORMATION	km to CH
TOTAL	PARTIELLE			
16.730	0.550	 21	 Puis Rester sur R.P sur RD29	18.653
25.940	9.210	 22	 Attention Panneau Peu Visible sur Votre Gauche	9.443
34.328	8.388	 23	 1.055	1.055
34.689	0.361	 24	 0.694	0.694
35.027	0.338	 25	 0.356	0.356

CH	8	Avant ES 8 - Le Bousquet	DISTANCE	Samedi 11 Juillet 2026
CH	8A	Laissac - Parc d'Assistance (F) Entrée - In	35,383 km	SECTEUR 19
			MOYENNE	TEMPS
			42,46 km/h	0h50

DISTANCE		DIRECTION	INFORMATION	km to CH
TOTAL	PARTIELLE			
35,248	0,221	 26		0,135
35,383	0,135	 27	Entrée Parc Assistance (F)  CH 8A  	0,000

ASSISTANCE (F) - 45 MINUTES

CH 8B	Laissac - Parc Assistance (F) Sortie / Out	DISTANCE	Samedi 11 Juillet 2026
CH 8C	Laissac - Parc Regroupement Entrée / In	0,632 km	SECTEUR 20
		MOYENNE	TEMPS
		12,64 km/h	0h03

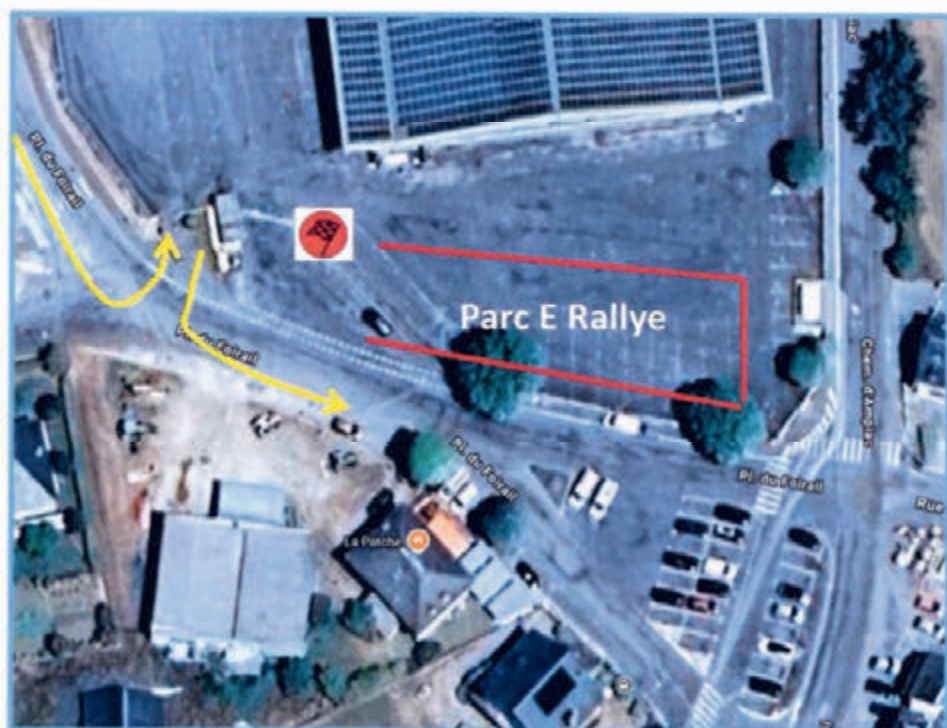
DISTANCE		DIRECTION	INFORMATION	km to CH
TOTAL	PARTIELLE			
0,000	0,000	<p>1</p>	<p>Sortie Parc Assistance</p> <p>CH 8B</p> <p>44°23'06.7"N 2°49'17.5"E</p>	0,632
0,346	0,346	<p>2</p>		0,286
0,632	0,286	<p>3</p>	<p>CH 8C</p> <p>44°22'58.0"N 2°49'14.8"E</p> <p>Entrée Parc Regroupement</p>	0,000
		<p>4</p>		

Regroupement CH8C - 90 MINUTES

PARC DE REGROUPEMENT LAISSAC

CH2C-4C- 6C-8C











CH2D-4D-6D-8D



CH 8D	Laissac - Parc Regroupement Sortie / Out	DISTANCE	Samedi 11 Juillet 2026
CH 9	Avant ES 9 - Sévérac l'église	3,901 km	SECTEUR 21
		MOYENNE	TEMPS
		15,60 km/h	0h15

DISTANCE		DIRECTION	INFORMATION	km to CH
TOTAL	PARTIELLE			
0,000	0,000	1 	Sortie Parc Fermé 	3,901
0,119	0,119	1 2 		3,782
0,220	0,101	3 		3,681
0,601	0,381	4 		3,300
1,392	0,791	5 		2,509

CH	8D	Laissac - Parc Regroupement Sortie / Out	DISTANCE	Samedi 11 Juillet 2026
CH	9	Avant ES 9 - Sévérac l'église	3,901 km	SECTEUR 21
			MOYENNE	TEMPS
			15,60 km/h	0h15


DISTANCE		DIRECTION	INFORMATION	km to CH
TOTAL	PARTIELLE			
3,335	1,943	 6		0,566
3,754	0,419	 7		0,147
3,791	0,037	 8		0,110
3,901	0,110	 9		0,000
3,995	0,094	 10		9,456

CH	9	Avant ES 9 - Séverac l'église	DISTANCE	Samedi 11 Juillet 2026
CH	10	Avant ES 10 - Le Bousquet	20,045 km	SECTEUR 22
ÉPREUVE SPÉCIALE			MOYENNE	TEMPS
9	Laïssac	9,456 Km	40,09 km/h	0h30

CH E.S. 9



Départ E.S. 9



Arrivée E.S. 9



Point Stop 9

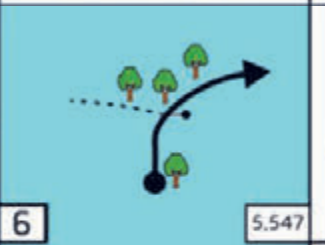
















CH 9	Avant ES 9 - Séverac l'église	DISTANCE	Samedi 11 Juillet 2026
CH 10	Avant ES 10 - Le Bousquet	20,045 km	SECTEUR 22
ÉPREUVE SPÉCIALE		MOYENNE	TEMPS
9	Laïssac	9,456 Km	0h30




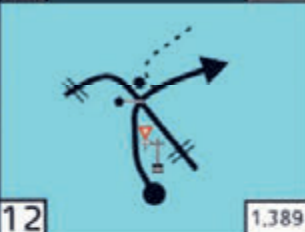












DISTANCE		DIRECTION	INFORMATION	km to CH
TOTAL	PARTIELLE			
0,000	0,000	 1 9,456	Départ ES N 9 LAISSAC 9,456 km 44°21'37.6"N 2°50'48.8"E	20,045
0,419	0,419	 2 9,037	PK 0,419 44°21'30.3"N 2°50'53.3"E	19,626
0,716	0,297	 3 8,740	PK 0,716 44°21'23.6"N 2°50'45.5"E	19,329
2,165	1,449	 4 7,291	PK 2,165 44°21'05.5"N 2°51'28.3"E	17,880
3,354	1,189	 5 6,102	PK 3,354 44°20'39.9"N 2°51'52.9"E Les Bordes 0.7 Noailiac 2.4	16,691

9

CH	9	Avant ES 9 - Séverac l'église	DISTANCE	Samedi 11 Juillet 2026
CH	10	Avant ES 10 - Le Bousquet	20,045 km	SECTEUR 22
ÉPREUVE SPÉCIALE			MOYENNE	TEMPS
9	Laïssac	9,456 Km	40,09 km/h	0h30



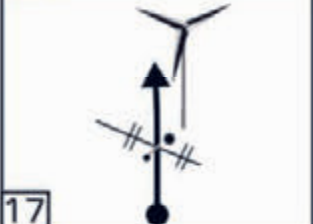


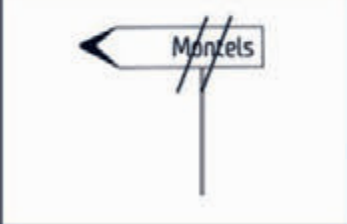



DISTANCE		DIRECTION	INFORMATION	km to CH
TOTAL	PARTIELLE			
3,909	0,555	 6	PK 3,909  	16,136
4,092	0,183	 7	PK 4,092  	15,953
5,032	0,940	 8	PK 5,032  	15,013
5,738	0,706	 9	PK 5,738  	14,307
6,983	1,245	 10	ATTENTION CHICANE PK 6,983  	13,062

CH	9	Avant ES 9 - Séverac l'église	DISTANCE	Samedi 11 Juillet 2026
CH	10	Avant ES 10 - Le Bousquet	20,045 km	SECTEUR 22
ÉPREUVE SPÉCIALE			MOYENNE	TEMPS
9	Laïssac		9,456 Km	40,09 km/h
				0h30

DISTANCE		DIRECTION	INFORMATION	km to CH
TOTAL	PARTIELLE			
7,188	0,205		PK 7,188  	12,857
8,067	0,879		PK 8,067  MONTMÉRLE 	11,978
9,456	1,389		Arrivée ES N 9 LAÏSSAC 9,456 km  PK 9,456  	10,589
9,692	0,236		ZONE DE DÉCÉLÉRATION 	10,353
9,863	0,171		Point Stop ES N 9 LAÏSSAC 9,456 km PONT DE SALARS  PK 9,890  	10,182

9

CH	9	Avant ES 9 - Séverac l'église	DISTANCE	Samedi 11 Juillet 2026
CH	10	Avant ES 10 - Le Bousquet	20,045 km	SECTEUR 22
			MOYENNE	TEMPS
			40,09 km/h	0h30

DISTANCE		DIRECTION	INFORMATION	km to CH
TOTAL	PARTIELLE			
9,944	0,081	 16	 44°20'54.3"N 2°48'45.7"E	10,101
11,445	1,501	 17		8,600
12,394	0,949	 18		7,651
13,802	1,408	 19		6,243
16,408	2,606	 20		3,637

CH 9	Avant ES 9 - Séverac l'église	DISTANCE	Samedi 11 Juillet 2026
CH 10	Avant ES 10 - Le Bousquet	20,045 km	SECTEUR 22
		MOYENNE	TEMPS
		40,09 km/h	0h30

DISTANCE		DIRECTION	INFORMATION	km to CH
TOTAL	PARTIELLE			
18,419	2,011	<p>21</p>		1,626
18,566	0,147	<p>22</p>	<p>Puis Rester sur RP</p>	1,479
19,886	1,320	<p>23</p>		0,159
20,045	0,159	<p>24</p>		0,000
20,204	0,159	<p>25</p>		10,398

CH	10	Avant ES 10 - Le Bousquet	DISTANCE	Samedi 11 Juillet 2026
CH	10A	Laissac - Parc d'Assistance (G) Entrée - In	35,383 km	SECTEUR 19
ÉPREUVE SPÉCIALE			MOYENNE	TEMPS
10	Lévézou	10,398 Km	42,46 km/h	0h50


CH E.S. 10



Départ E.S. 10



Arrivée E.S. 10



Point Stop 10



ES 8-10-12- Lévézou - 10.398 Km

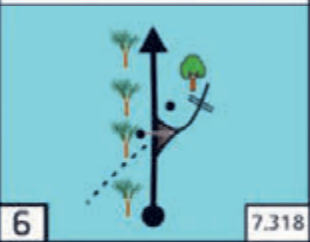






















CH 10	Avant ES 10 - Le Bousquet	DISTANCE	Samedi 11 Juillet 2026
CH 10A	Laissac - Parc d'Assistance (G) Entrée - In	35,383 km	SECTEUR 19
ÉPREUVE SPÉCIALE		MOYENNE	TEMPS
10	Lévézou	10,398 Km	0h50

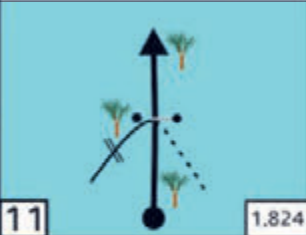
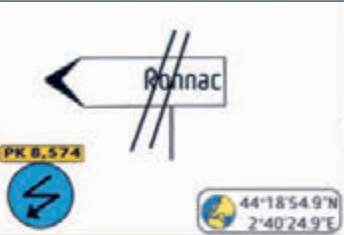
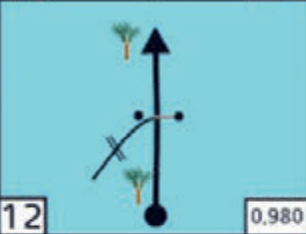






DISTANCE		DIRECTION	INFORMATION	km to CH
TOTAL	PARTIELLE			
0,000	0,000	 1 10,398	Départ ES N 10 LEVEZOU 10,398 km 	35,383
0,598	0,598	 2 9,800	Larnaldesq	34,785
0,806	0,208	 3 9,592	 	34,577
1,405	0,599	 4 8,993		33,978
1,925	0,520	 5 8,473	 	33,458

10

CH	10	Avant ES 10 - Le Bousquet	DISTANCE	Samedi 11 Juillet 2026
CH	10A	Laissac - Parc d'Assistance (G) Entrée - In	35,383 km	SECTEUR 19
ÉPREUVE SPÉCIALE			MOYENNE	TEMPS
10	Lévézou	10,398 Km	42,46 km/h	0h50










DISTANCE		DIRECTION	INFORMATION	km to CH
TOTAL	PARTIELLE			
3,080	1,155	 6 7,318	   PK 3,080   44°19'21.5"N 2°42'31.5"E	32,303
3,565	0,485	 7 6,833	PK 3,565   44°19'24.3"N 2°42'10.3"E	31,818
4,985	1,420	 8 5,413	 PK 4,985   44°18'40.5"N 2°42'20.0"E	30,398
6,415	1,430	 9 3,983	 PK 6,415   44°18'54.8"N 2°41'37.7"E	28,968
7,248	0,833	 10 3,150	 PK 7,248   44°19'08.7"N 2°41'07.6"E	28,135

CH	10	Avant ES 10 - Le Bousquet	DISTANCE	Samedi 11 Juillet 2026
CH	10A	Laissac - Parc d'Assistance (G) Entrée - In	35,383 km	SECTEUR 19
ÉPREUVE SPÉCIALE			MOYENNE	TEMPS
10	Lévézou	10,398 Km	42,46 km/h	0h50







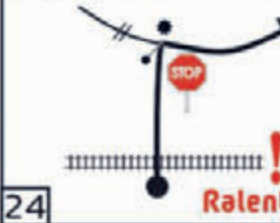



DISTANCE		DIRECTION	INFORMATION	km to CH
TOTAL	PARTIELLE			
8,574	1,326			26,809
9,418	0,844			25,965
10,398	0,980			24,985
10,852	0,454		ZONE DE DÉCÉLÉRATION	24,531
11,299	0,447			24,084

10


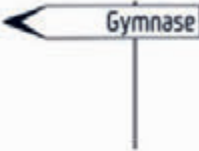




CH	10	Avant ES 10 - Le Bousquet	DISTANCE	Samedi 11 Juillet 2026
CH	10A	Laissac - Parc d'Assistance (G) Entrée - In	35,383 km	SECTEUR 19
			MOYENNE	TEMPS
			42,46 km/h	0h50

DISTANCE		DIRECTION	INFORMATION	km to CH
TOTAL	PARTIELLE			
11.505	0.206	 16		23.878
12.771	1.266	 17		22.612
13.390	0.619	 18		21.993
14.412	1.022	 19		20.971
16.180	1.768	 20		19.203

CH 10	Avant ES 10 - Le Bousquet	DISTANCE	Samedi 11 Juillet 2026
CH 10A	Laissac - Parc d'Assistance (G) Entrée - In	35,383 km	SECTEUR 19
		MOYENNE	TEMPS
		42,46 km/h	0h50

DISTANCE		DIRECTION	INFORMATION	km to CH
TOTAL	PARTIELLE			
16.730	0.550			18.653
25.940	9.210		 Attention Panneau Peu Visible sur Votre Gauche	9.443
34.328	8.388			1.055
34.689	0.361			0.694
35.027	0.338			0.356

CH	10	Avant ES 10 - Le Bousquet	DISTANCE	Samedi 11 Juillet 2026
CH	10A	Laissac - Parc d'Assistance (G) Entrée - In	35,383 km	SECTEUR 19
			MOYENNE	TEMPS
			42,46 km/h	0h50






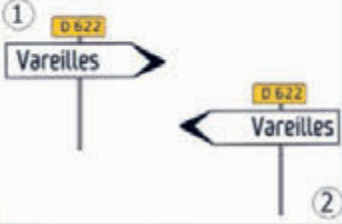




DISTANCE		DIRECTION	INFORMATION	km to CH
TOTAL	PARTIELLE			
35,248	0,221	 26	 Gymnase	0,135
35,383	0,135	 27	Entrée Parc Assistance (G)  CH 10A   44°23'03.8"N 2°49'18.1"E	0,000

ASSISTANCE (G) - 30 MINUTES

CH 10B	Laissac - Parc Assistance (G) Sortie / Out	DISTANCE	Samedi 11 Juillet 2026
CH 11	Avant ES 11 - Sévérac l'église	4,487 km	SECTEUR 24
		MOYENNE	TEMPS
		17,95 km/h	0h15

DISTANCE		DIRECTION	INFORMATION	km to CH
0,000	0,000	1 	Sortie Parc Assistance CH 10B 	4,487
0,346	0,346	2 		4,141
0,586	0,240	3 		3,901
0,705	0,119	4 		3,782
	0,101	5 		

CH 108	Laissac - Parc Assistance (G) Sortie / Out	DISTANCE	Samedi 11 Juillet 2026
CH 11	Avant ES 11 - Sévérac l'église	4,487 km	SECTEUR 24
		MOYENNE	TEMPS
		17,95 km/h	0h15

DISTANCE		DIRECTION	INFORMATION	km to CH
TOTAL	PARTIELLE			
0,806	0,101			3,681
1,187	0,381			3,300
1,978	0,791			2,509
3,921	1,943			0,566
4,340	0,419			0,147

CH 10B	Laissac - Parc Assistance (G) Sortie / Out	DISTANCE	Samedi 11 Juillet 2026
CH 11	Avant ES 11 - Sévérac l'église	4,487 km	SECTEUR 24
		MOYENNE	TEMPS
		17,95 km/h	0h15

DISTANCE		DIRECTION	INFORMATION	km to CH
TOTAL	PARTIELLE			
4,377	0,037			0,110
4,487	0,110			0,000
4,581	0,094			

CH	11	Avant ES 11 - Séverac l'église	DISTANCE	Samedi 11 Juillet 2026
CH	12	Avant ES 12 - Le Bousquet	20,045 km	SECTEUR 25
ÉPREUVE SPÉCIALE			MOYENNE	TEMPS
11	Laïssac	9,456 Km	40,09 km/h	0h30

CH E.S. 11



Départ E.S. 11



Arrivée E.S. 11



Point Stop 11

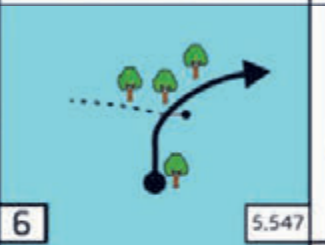





















CH	11	Avant ES 11 - Séverac l'église	DISTANCE	Samedi 11 Juillet 2026
CH	12	Avant ES 12 - Le Bousquet	20,045 km	SECTEUR 25
ÉPREUVE SPÉCIALE			MOYENNE	TEMPS
11	Laïssac	9,456 Km	40,09 km/h	0h30



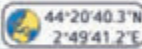
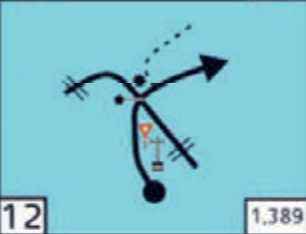











DISTANCE		DIRECTION	INFORMATION	km to CH
TOTAL	PARTIELLE			
0,000	0,000		Départ ES N 11 LAISSAC 9,456 km 44°21'37.6"N 2°50'48.8"E	20,045
0,419	0,419		PK 0,419 44°21'30.3"N 2°50'53.3"E	19,626
0,716	0,297		PK 0,716 44°21'23.6"N 2°50'45.5"E	19,329
2,165	1,449		PK 2,165 44°21'05.5"N 2°51'28.3"E	17,880
3,354	1,189		PK 3,354 44°20'39.9"N 2°51'52.9"E Les Bordes 0.7 Noailiac 2.4	16,691

11

CH	11	Avant ES 11 - Séverac l'église	DISTANCE	Samedi 11 Juillet 2026
CH	12	Avant ES 12 - Le Bousquet	20,045 km	SECTEUR 25
ÉPREUVE SPÉCIALE			MOYENNE	TEMPS
11	Laïssac	9,456 Km	40,09 km/h	0h30






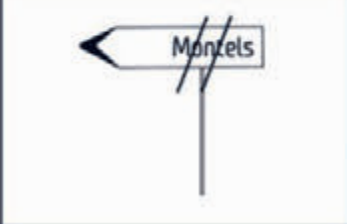



DISTANCE		DIRECTION	INFORMATION	km to CH
TOTAL	PARTIELLE			
3,909	0,555	 6 5,547	  	16,136
4,092	0,183	 7 5,364	  	15,953
5,032	0,940	 8 4,424	  	15,013
5,738	0,706	 9 3,718	  	14,307
6,983	1,245	 10 2,473	ATTENTION CHICANE   	13,062

CH	11	Avant ES 11 - Séverac l'église	DISTANCE	Samedi 11 Juillet 2026
CH	12	Avant ES 12 - Le Bousquet	20,045 km	SECTEUR 25
ÉPREUVE SPÉCIALE			MOYENNE	TEMPS
11	Laïssac	9,456 Km	40,09 km/h	0h30

DISTANCE		DIRECTION	INFORMATION	km to CH
TOTAL	PARTIELLE			
7,188	0,205		PK 7,188  	12,857
8,067	0,879		PK 8,067  MONTMÉRLE 	11,978
9,456	1,389		Arrivée ES N 11 LAISSAC 9,456 km   	10,589
9,692	0,236		ZONE DE DÉCÉLÉRATION 	10,353
9,863	0,171		Point Stop ES N 11 LAISSAC 9,456 km PONT DE SALARS   	10,182

11

CH	11	Avant ES 11 - Séverac l'église	DISTANCE	Samedi 11 Juillet 2026
CH	12	Avant ES 12 - Le Bousquet	20,045 km	SECTEUR 25
			MOYENNE	TEMPS
			40,09 km/h	0h30

DISTANCE		DIRECTION	INFORMATION	km to CH
TOTAL	PARTIELLE			
9,944	0,081	 16	 44°20'54.3"N 2°48'45.7"E	10,101
11,445	1,501	 17		8,600
12,394	0,949	 18		7,651
13,802	1,408	 19		6,243
16,408	2,606	 20		3,637

CH 11	Avant ES 11 - Séverac l'église	DISTANCE	Samedi 11 Juillet 2026
CH 12	Avant ES 12 - Le Bousquet	20,045 km	SECTEUR 25
		MOYENNE	TEMPS
		40,09 km/h	0h30

DISTANCE		DIRECTION	INFORMATION	km to CH
TOTAL	PARTIELLE			
18,419	2,011	<p>21</p>		1,626
18,566	0,147	<p>22</p>	<p>Puis Rester sur RP</p>	1,479
19,886	1,320	<p>23</p>		0,159
20,045	0,159	<p>24</p>		0,000
20,204	0,159	<p>25</p>		10,398

CH 12	Avant ES 12 - Le Bousquet	DISTANCE	Samedi 11 Juillet 2026
CH 13	Avant ES 13 - Rodez Agglomération	22,348 km	SECTEUR 26
ÉPREUVE SPÉCIALE		MOYENNE	TEMPS
12	Lévézou	10,398 Km	0h35


CH E.S. 12



Départ E.S. 12



Arrivée E.S. 12



Point Stop 12



ES 8-10-12- Lévêzeu - 10.398 Km



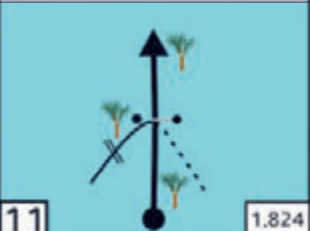








CH 12	Avant ES 12 - Le Bousquet	DISTANCE	Samedi 11 Juillet 2026
CH 13	Avant ES 13 - Rodez Agglomération	22,348 km	SECTEUR 26
ÉPREUVE SPÉCIALE		MOYENNE	TEMPS
12	Lévézou	10,398 Km	0h35

DISTANCE		DIRECTION	INFORMATION	km to CH
TOTAL	PARTIELLE			
0,000	0,000	 1 10,398	 22,348	
0,598	0,598	 2 9,800	 21,750	
0,806	0,208	 3 9,592	 21,542	12
1,405	0,599	 4 8,993	 20,943	
1,925	0,520	 5 8,473	 20,423	

CH 12	Avant ES 12 - Le Bousquet	DISTANCE	Samedi 11 Juillet 2026
CH 13	Avant ES 13 - Rodez Agglomération	22,348 km	SECTEUR 26
ÉPREUVE SPÉCIALE		MOYENNE	TEMPS
12	Lévézou	10,398 Km	0h35











DISTANCE		DIRECTION	INFORMATION	km to CH
TOTAL	PARTIELLE			
3,080	1,155	 6 7,318		19,268
3,565	0,485	 7 6,833		18,783
4,985	1,420	 8 5,413		17,363
6,415	1,430	 9 3,983		15,933
7,248	0,833	 10 3,150		15,100

CH 12	Avant ES 12 - Le Bousquet	DISTANCE	Samedi 11 Juillet 2026
CH 13	Avant ES 13 - Rodez Agglomération	22,348 km	SECTEUR 26
ÉPREUVE SPÉCIALE		MOYENNE	TEMPS
12	Lévézou	10,398 Km	0h35









DISTANCE		DIRECTION	INFORMATION	km to CH
TOTAL	PARTIELLE			
8,574	1,326			13,774
9,418	0,844			12,930
10,398	0,980			11,950
10,852	0,454		ZONE DE DÉCÉLÉRATION	11,496
11,299	0,447			11,049

12

CH 12	Avant ES 12 - Le Bousquet	DISTANCE	Samedi 11 Juillet 2026
CH 13	Avant ES 13 - Rodez Agglomération	22,348 km	SECTEUR 26
		MOYENNE	TEMPS
		38,31 km/h	0h35

DISTANCE		DIRECTION	INFORMATION	km to CH
TOTAL	PARTIELLE			
11,505	0,206	 16	 Puis Rester sur RP Sur RD 12	10,843
18,282	6,777	 17		4,066
18,456	0,174	 18		3,892
18,960	0,504	 19		3,388
20,510	1,550	 20		1,838

CH 12	Avant ES 12 - Le Bousquet	DISTANCE	Samedi 11 Juillet 2026
CH 13	Avant ES 13 - Rodez Agglomération	22,348 km	SECTEUR 26
		MOYENNE	TEMPS
		38,31 km/h	0h35

DISTANCE		DIRECTION	INFORMATION	km to CH
TOTAL	PARTIELLE			
21.866	1.356	 21		0,482
22.158	0.292	 22		0,190
22.348	0.190	 23	 44°21'13.0"N 2°33'30.0"E	0,000
22.492	0.144	 24	 44°21'14.5"N 2°33'34.7"E	1,350

CH	13	Avant ES 13 - Rodez	DISTANCE	Samedi 11 Juillet 2026
CH	13A	Parc de Repositionnement - Rodez	3,000 km	SECTEUR 27
ÉPREUVE SPÉCIALE			MOYENNE	TEMPS
13	Rodez Agglomération	1,350 Km	12,00 km/h	0h15

Départ E.S. 13



Arrivée E.S. 13



CH	13	Avant ES 13 - Rodez	DISTANCE	Samedi 11 Juillet 2026
CH	13A	Parc de Repositionnement - Rodez	3,000 km	SECTEUR 27
ÉPREUVE SPÉCIALE			MOYENNE	TEMPS
13	Rodez Agglomération		1,350 Km	12,00 km/h
				0h15

DISTANCE		DIRECTION	INFORMATION	km to CH
TOTAL	PARTIELLE			
0,000	0,000		Départ ES n 13 RODEZ AGGLOMÉRATION 1.350 km 44°21'14.5"N 2°33'34.7"E	3,000
0,407	0,407		 RODEZ	2,593
0,563	0,156			2,437
0,603	0,040		1 tour Complet autour de La Botte de Paille	2,397
0,660	0,057			2,340

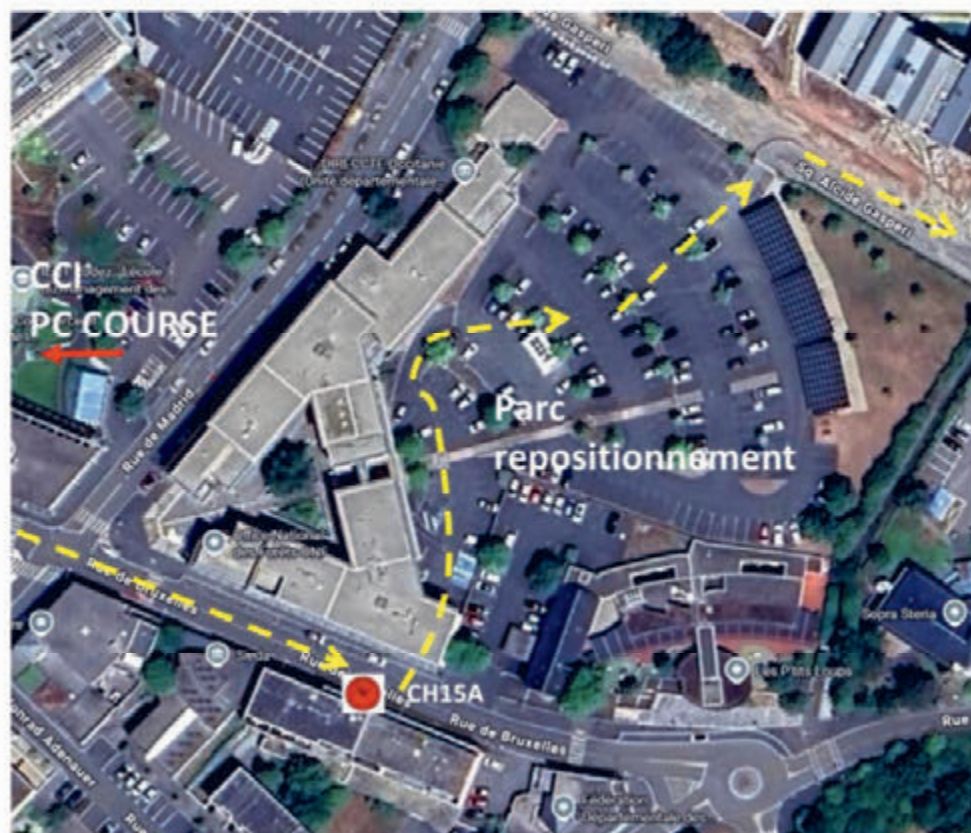
CH	13	Avant ES 13 - Rodez	DISTANCE	Samedi 11 Juillet 2026
CH	13A	Parc de Repositionnement - Rodez	3,000 km	SECTEUR 27
ÉPREUVE SPÉCIALE			MOYENNE	TEMPS
13	Rodez Agglomération		1,350 Km	0h15

DISTANCE		DIRECTION	INFORMATION	km to CH
TOTAL	PARTIELLE			
0,727	0,067			2,273
0,784	0,057			2,216
0,856	0,072			2,144
0,939	0,083			2,061
1,105	0,166			1,895

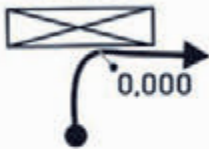


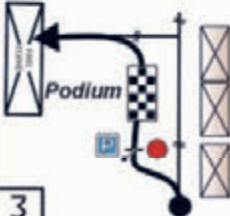
CH	13	Avant ES 13 - Rodez	DISTANCE	Samedi 11 Juillet 2026
CH	13A	Parc de Repositionnement - Rodez	3,000 km	SECTEUR 27
ÉPREUVE SPÉCIALE			MOYENNE	TEMPS
13	Rodez Agglomération		1,350 Km	0h15

DISTANCE		DIRECTION	INFORMATION	km to CH
TOTAL	PARTIELLE			
1.350	0,245	<p>11</p>	<p>Arrivée - ES N 13 RODEZ AGGLOMÉRATION 1.350 km</p> <p>PK 1,350</p> <p>44°21'14.2"N 2°33'57.4"E</p>	1,650
1,549	0,199	<p>12</p>	<p>POINT STOP ES N 13 RODEZ AGGLOMÉRATION 1.350 km</p> <p>44°21'10.2"N 2°34'03.4"E</p>	1,451
1,649	0,100	<p>13</p>	<p>MONTAUBAN DÉCAZEVILLE</p> <p>BOURRAN</p> <p>AÉROPORT</p>	1,351
2,648	0,999	<p>14</p>	<p>CCI AVEYRON Ecoles d'Ingénieurs</p> <p>DDT</p>	0,352
3,000	0,352	<p>15</p>	<p>CH 13A</p> <p>44°21'30.7"N 2°33'34.0"E</p>	0,000

CH	13	Avant ES 13 - Rodez	DISTANCE	Samedi 11 Juillet 2026
CH	13A	Parc de Repositionnement - Rodez	3,000 km	SECTEUR 27
			MOYENNE	TEMPS
			12,00 km/h	0h15



CH	Parc de Repositionnement - Rodez	DISTANCE	Samedi 11 Juillet 2026
CH	Parc Final - Podium 52ème Rallye Aveyron Rouergue Occitanie	0,631 km	
		MOYENNE	TEMPS

DISTANCE		DIRECTION	INFORMATION	km to CH
0,000	0,000	<p>clinique</p>  <p>1</p>	Sortie Parc Repositionnement	0,631
0,297	0,297	 <p>2</p>		0,334
0,631	0,334	 <p>3</p>		0,000

PARC FERMÉ FINAL

1^{er} e-RALLYE ROUERGUE RODEZ AVEYRON OCCITANIE

9 - 10 - 11 Juillet 2026

ITINÉRAIRE DE DÉLESTAGE
Étape 1



ORGANISATION

RALLYE DU ROUERGUE

Bât D - Résidence St Éloi - Avenue de Vabre
12000 RODEZ

Tél : 05 65 78 17 43

E-mail : contact@rallyeduroergue.com

1^{er} e-RALLYE ROUERGUE RODEZ AVEYRON OCCITANIE

9 - 10 - 11 Juillet 2026

**ITINÉRAIRE DE DÉLESTAGE
ES 1-3-5 Vers ES 2-4-6**





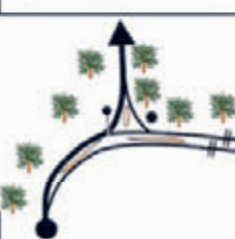



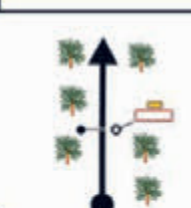



Délestage ES 1 Espalion direction CH 2	DISTANCE	Vendredi 10 Juillet 2026
Depuis DES 1 Faire DEMI TOUR	33,701 km	SECTEURS 3-8-13
		itinéraire 1.01


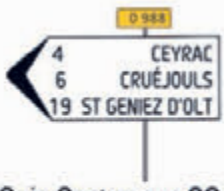



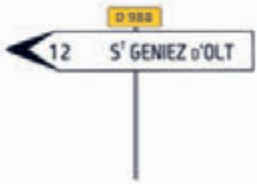
DISTANCE		DIRECTION	INFORMATION	km to CH
TOTAL	PARTIELLE			
0,000	0,000	<p>1</p>	<p>Départ ES n 1 - 3 - 5 ESPALION - LASSOUTS 14.751 km</p> <p>FAIRE DEMI-TOUR</p> <p>44°31'00.9"N 2°46'15.2"E</p>	37,701
0,100	0,100	<p>2</p>		33,601
0,560	0,460	<p>3</p>		33,141
0,990	0,430	<p>4</p>		32,711
1,100	0,110	<p>5</p>	<p>Puis Rester sur RP</p>	32,601

1 -
3 -
5 -

Délestage ES 1 Espalion direction CH 2	DISTANCE	Vendredi 10 Juillet 2026
Depuis DES 1 Faire DEMI TOUR	33,701 km	SECTEURS 3-8-13
		itinéraire 1.01

DISTANCE		DIRECTION	INFORMATION	km to CH
TOTAL	PARTIELLE			
4.250	3.150	 6		29,451
4.950	0.700	 7		28,751
5.920	0.970	 8		27,781
8.240	2.320	 9		25,461
13.160	4.920	 10		20,541





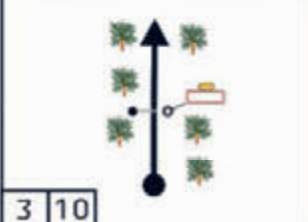

Délestage ES 1 Espalion direction CH 2	DISTANCE	Vendredi 10 Juillet 2026
Depuis DES 1 Faire DEMI TOUR	33,701 km	SECTEURS 3-8-13
		itinéraire 1.01

DISTANCE		DIRECTION	INFORMATION	km to CH
TOTAL	PARTIELLE			
13.480	0,320	 11	 Puis Rester sur RP	20,221
19,050	5,570	 12		14,651
20,550	1,500	 13 27		13,151

1 -
3 -
5 -

**PUIS REPRENDRE
CASE 27 PAGE 48**

Délestage ES 1 Espalion direction CH 2	DISTANCE	Vendredi 10 Juillet 2026
Depuis PK 4.320 (Case 7- page 44) prendre à Droite	26,791 km	SECTEURS 3-8-13
		itinéraire 1.02

DISTANCE		DIRECTION	INFORMATION	km to CH
TOTAL	PARTIELLE			
0,000	0,000			26,791
2,970	2,970			23,821
6,250	3,280			20,541

1 -
3 -
5 -

PUIS REPRENDRE
itinéraire de délestage 1.01
CASE 10 PAGE 166

Délestage ES 1 Espalion direction CH 2	DISTANCE	Vendredi 10 Juillet 2026
Depuis PK 7.245 (Case 11 - page 45) prendre à Gauche	37,981 km	SECTEURS 3-8-13
		itinéraire 1.03

DISTANCE		DIRECTION	INFORMATION	km to CH
TOTAL	PARTIELLE			
0,000	0,000	 1	 PK 7,245	37,981
1,570	1,570	 2		36,411
4,180	2,610	 3		33,801
4,910	0,730	 4		33,071
5,270	0,360	 5 4		32,711

1 -
3 -
5 -

PUIS REPRENDRE
itinéraire de délestage 1.01
CASE 4 PAGE 165

1^{er} e-RALLYE ROUERGUE RODEZ AVEYRON OCCITANIE

9 - 10 - 11 Juillet 2026

**ITINÉRAIRE DE DÉLESTAGE
ES 2-4-6 Vers CH 2a-4a-6a**



Délestage ES 2 Vimenet direction CH 2A	DISTANCE	Vendredi 10 Juillet 2026
Depuis DES 2 Faire DEMI TOUR	15,938km	SECTEURS 4-9-14
		itinéraire 2.01

DISTANCE		DIRECTION	INFORMATION	km to CH
TOTAL	PARTIELLE			
0,000	0,000	 1	Départ ES n 2 - 4 - 6 VIMENET 9.207km FAIRE DEMI-TOUR 44°25'37.6"N 2°57'31.8"E	15,938
0,400	0,400	 2	 PUIS RESTER SUR RP SUR Rd45	15,538
8,970	8,570	 3		6,968
9,300	0,330	 4 19		6,638

2 -
4 -
6 -

**PUIS REPRENDRE
CASE 19 PAGE 56**

1^{er} e-RALLYE ROUERGUE RODEZ AVEYRON OCCITANIE

9 - 10 - 11 Juillet 2026

ITINÉRAIRE DE DÉLESTAGE
Étape 2



ORGANISATION

RALLYE DU ROUERGUE

Bât D - Résidence St Éloi - Avenue de Vabre

12000 RODEZ

Tél : 05 65 78 17 43

E-mail : contact@rallyeduroergue.com

1^{er} e-RALLYE ROUERGUE RODEZ AVEYRON OCCITANIE

9 - 10 - 11 Juillet 2026

**ITINÉRAIRE DE DÉLESTAGE
ES 7-9-11 Vers ES 8-10-12**










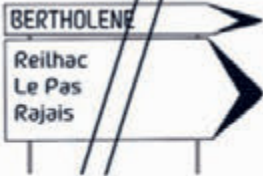


Délestage ES 7 Laissac direction CH 8	DISTANCE	Samedi 11 Juillet 2026
Depuis DES 7 Faire DEMI TOUR	16,209 km	SECTEURS 18-22-25
		itinéraire 7.01




DISTANCE		DIRECTION	INFORMATION	km to CH
TOTAL	PARTIELLE			
0,000	0,000	<p>1</p>	<p>Départ ES N 7 - 9 - 11 LAISSAC 9,456 km</p> <p>FAIRE DEMI-TOUR</p> <p>44°21'37,6"N 2°50'48,8"E</p>	16,209
0,107	0,107	<p>2</p>		16,102
0,136	0,029	<p>3</p>		16,073
0,186	0,050	<p>4</p>	Puis Rester sur RP	16,023
2,464	2,278	<p>5</p>	<p>Puis Rester sur RP</p>	13,745

7 -
9 -
11 -

Délestage ES 7 Laissac	direction CH 8	DISTANCE	Samedi 11 Juillet 2026
Depuis DES 7 Faire DEMI TOUR		16,209 km	SECTEURS 18-22-25
			itinéraire 7.01









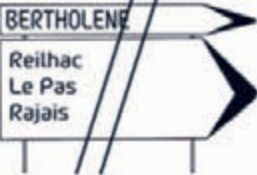
DISTANCE		DIRECTION	INFORMATION	km to CH
TOTAL	PARTIELLE			
2,665	0,201			13,544
		6		
3,176	0,511		 Panneau Peu Visible sur votre Droite Puis Rester sur RP	13,033
		7		
3,567	0,391			12,642
		8		
3,944	0,377	Ralentir 		12,265
		9		
10,345	6,401			5,864
		10		

Délestage ES 7 Laissac	direction CH 8	DISTANCE	Samedi 11 Juillet 2026
Depuis DES 7 Faire DEMI TOUR		16,209 km	SECTEURS 18-22-25
			itinéraire 7.01

DISTANCE		DIRECTION	INFORMATION	km to CH
TOTAL	PARTIELLE			
12,733	2,388			3,476
14,583	1,850			1,626

**PUIS REPRENDRE
CASE 21 PAGE 105**

Délestage ES 7 Laissac direction CH 8	DISTANCE	Samedi 11 Juillet 2026
Depuis PK 8.067 (Case 12- page 103) prendre à Droite	16,794 km	SECTEURS 18-22-25
		itinéraire 7.02

DISTANCE		DIRECTION	INFORMATION	km to CH
TOTAL	PARTIELLE			
0,000	0,000	 1	  PK 8,067 Puis Rester sur RP 	16,794
4,310	4,310	 2		12,434
4,910	0,550	 3		11,884
10,930	6,020	 4 10		5,864

**PUIS REPRENDRE AU 7.01
CASE 10 PAGE 180**





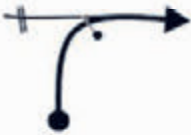



1^{er} e-RALLYE ROUERGUE RODEZ AVEYRON OCCITANIE

9 - 10 - 11 Juillet 2026

**ITINÉRAIRE DE DÉLESTAGE
ES 8-10-12 Vers CH 8a-10a-13**



Délestage ES 8 Lévézou direction CH 8A	DISTANCE	Samedi 11 Juillet 2026
Depuis CH 8 Faire DEMI TOUR	13,103km	SECTEURS 19-23-26
		itinéraire 08.01

DISTANCE		DIRECTION	INFORMATION	km to CH
TOTAL	PARTIELLE			
0,000	0,000	 1	 CH 8-10-12 Faire DEMI TOUR   44°19'19.9"N 2°44'26.7"E	13,103
0,190	0,190	 2		12,913
1,470	1,280	 3		11,633
3,660	2,190	 4 22		9,443

**PUIS REPRENDRE
CASE 22 PAGE 113**

Délestage ES 8 Lévézou direction CH 8A	DISTANCE	Samedi 11 Juillet 2026
Depuis PK 3.566 (Case 7 - page 110) prendre tt Droit	25,391 km	SECTEURS 19-23-26
		itinéraire 08.02

DISTANCE		DIRECTION	INFORMATION	km to CH
TOTAL	PARTIELLE			
0,000	0,000	 1	 	25,391
0,310	0,310	 2		25,081
4,420	4,110	 3		20,971
6,188	1,768	 4 20		19,203

**PUIS REPRENDRE
CASE 20 PAGE 112**





RODEZ

AGGLOMÉRATION



Impression **merico**

— 12340 BAZOUILLAS — 773 722 218 RCS NERES

Juin 2025 — 100005