



52^e RALLYE
ROUERGUE
RODEZ AVEYRON OCCITANIE

09-11 JUILLET 2026



ROADBOOK

MANCHE #CFR

5/9



CLIoTROPHY
FRANCE


STELLANTIS

MICHELIN
TROPHÉE FRANCE

SUIVRE "RALLYE CLUB" SUR



#CFR





Carnet d'itinéraire
ROAD BOOK

N° DIRECTION DE COURSE
+33 (0) 5 65 78 17 43

Reconnaissance Routière - Carnet d'Itinéraire

Conçu sur la Route par : TboRelRoadBook - Thierry Borel - +33 6 86 41 01 08
Mise en Page par : TboRelRoadBook - Thierry Borel tboRel.roadbook@gmail.com

TRIPMETER

Les Reconnaissances ont été effectuées
à l'aide d'un Tripmeter CRISARTECH



RECONNAISSANCES RÉGLEMENTÉES

	ES 1-5	ES 2-6	ES 4	ES 3-7	ES 8-11	ES 9-12	ES 10-13	ES 14
Samedi 04 Juillet 2026	9h00 à 19h00	9h00 à 19h00	9h00 à 19h00	9h00 à 19h00	9h00 à 19h00	9h00 à 19h00	9h00 à 19h00	
Dimanche 05 Juillet 2026	7h00 à 13h00	7h00 à 13h00	7h00 à 13h00	7h00 à 13h00	7h00 à 13h00	7h00 à 13h00	7h00 à 13h00	
Mercredi 8 Juillet 2026	9h00 à 19h00	9h00 à 19h00	9h00 à 19h00	9h00 à 19h00	9h00 à 19h00	9h00 à 19h00	9h00 à 19h00	
Jedi 9 Juillet 2026	7h00 à 13h00	7h00 à 13h00	7h00 à 13h00	7h00 à 13h00	7h00 à 13h00	7h00 à 13h00	7h00 à 13h00	
Samedi 11 Juillet 2026								En Liaison Le Jour Du Rallye

Soyez Prudents dans les traversées de Villages et respectez les limitations de vitesse et Garder votre place à Droite
afin d'assurer l'avenir du Rallye

Des Zones de Surveillance de vitesse sont programmées
Tout contre-sens en ES est INTERDIT (excepté aux endroits indiqués)



1 INSTALLATION and FIXING



The Interactive Tracker **MUST** be mandatory installed



- ✓ INSIDE the rally car
- ✓ FRONT and TOP of the car
- ✓ FIXED on the roll cage with a clamp
- ✓ Screw the mounting plate onto the dashboard

DO NOT position it on

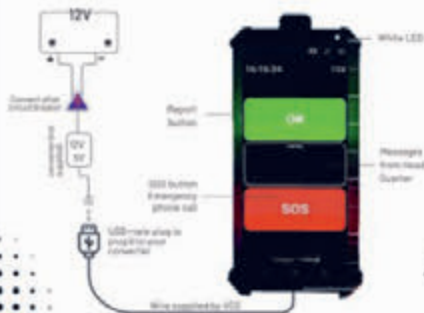
- ✗ central tunnel
- ✗ between the seats



It must be easily accessible and readable for the DRIVER and CO DRIVER to press the Interactive Tracker screen in case of emergency



2 CONNECTION & START-UP



The Interactive Tracker is already put back into operation for administrative checks. It must be plugged in and must **REMAIN ON FOR THE ENTIRE DURATION** of the Rally.



Connect the Interactive Tracker directly to your USB power supply with the supplied cable. A **WHITE** light comes on when plugged in



The installation of the Interactive Tracker in the rally car is the responsibility of the competitor who must ensure the solidity of its fixation in the passenger compartment and the proper functioning of the box. Under no circumstances can VDS Racing be held responsible for a competitor leaving the road or any other incident in the event of the Interactive Tracker falling into the rally car.

RESTITUTION

- > At the end of the rally **MANDATORY** return at the entrance to the final parc fermé
- > In case of retirement : Return to the **HEAD QUARTER ONLY**



In exceptional cases and under authorization (tel. 07 68 88 27 57 - 06 95 64 61 76) the Interactive Tracker must be returned the day after the rally. By registered parcel to the return address communicated by the team on site during the rally.

Copyright 2026 VDS RACING

TRACKING

INSTALLATION INSTRUCTIONS



52^{ème} RALLYE AVEYRON ROUERQUE OCCITANIE

9 - 10 - 11 Juillet 2026

BOUCLAGE RECONNAISSANCES



ORGANISATION

RALLYE DU ROUERQUE

Bât D - Résidence St Éloi - Avenue de Vabre
12000 RODEZ

Tél : 05 65 78 17 43

E-mail : contact@rallyeduroergue.com

BOUCLAGE RECONNAISSANCES Étape 1

Bouclage de l'ES 1/5 CAMPUAC

Au Point Stop, mettez votre compteur à zéro

- 0.1 km à droite la D904 vers Espeyrac Sénergues
- 5.56 km « Le Poteau » à gauche D20 vers Campuac
- 10.86 km à droite vers Campuac
- 10.95 km à droite D656 vers D904
- 12.09 km à gauche
- 12.39 km vous êtes au départ au l'ES

Bouclage de l'ES 2/6 LE NAYRAC

Au Point Stop mettez votre compteur à zéro

- à droite D97 sans indication
- 7 km à Estaing à droite D920 vers Entraygues
- 17.28 km Pont de Leth à droite D135 vers le Nayrac
- 17.96 km vous êtes au départ de l'ES

Bouclage de l'ES 3/7 ESPALION LASSOUTS

Au Point Stop mettez votre compteur à zéro et faites demi-tour sur D6 vers St Côme.

- Contre sens autorisé jusqu'au km 7.9**, prenda en face vers entrée de St Côme.
- 8.33 km traverser le pont sur le Lot puis prendre à gauche sur route principale
- 9.50 km à gauche D987 vers Espalion
- 12.70 km dans Espalion au Stop en face vers Estaing Rodez
- 12.80 km à gauche D920 Centre-Ville
- 13.00 km pont sur le Lot
- 13.15 km au niveau du CIC D406 à gauche vers Chapelle de Perse Espace enfance jeunesse famille, camping
- 13.60 km !!! Y avenue de la Gare prendre à Gauche ZA de Fontange cimetiére,
- Chapelle de Perse
- 14.40 km vous êtes au départ

Bouclage de l'ES 4/8 VIMENET

Au point Stop mettez votre compteur à zéro

- 0.35 km à l'église à droite
- 0.45 km au stop à droite D45 sans indication
- 9.34 km à droite D95 vers Vimenet
- 9.74 km vous êtes au départ

BOUCLAGE RECONNAISSANCES Étape 2

Bouclage de l'ES 9/12 LAISSAC

Au point Stop mettez votre compteur à zéro et continuer sur route principale

3.95 km à droite D29 sans indication

6.58 km à droite D523 vers Laissac

14.97 km juste avant panneau Laissac à droite vers piscine

15.54 km à droite puis tout de suite à gauche vers Sévérac l'église

16.07 km avant le pont à droite D622 vers Vareilles

18.45 km dans Sévérac l'église à droite D28 vers Vezins

18.64 km vous êtes au départ

Attention : le Jeudi 9 Juillet Matin, la route entre la Bouldoire et Laissac sera fermé pour le SHAKEDOWN, à la Bouldoire D523 vous pouvez prendre à gauche pour rejoindre Bertholène et Laissac (Voir carte SHAKEDOWN)

Bouclage de l'ES 10/13 LÉVÉZOU

Au point Stop mettez votre compteur à zéro

0.18 km à droite direction Ste Radegonde, traverser Landrevier

Attention 2.1 km à droite direction Agen Frayssinhes panneau à l'intérieur du carrefour peu visible

3.1 km à gauche après petit pont sans indication

4.9 km à droite D29 direction Agen d'Aveyron

14.6 km à droite D523 direction Le Vibal

16.9 km à l'entrée du Vibal à droite direction Le Bousquet, traverser le Bousquet

18.2 km à gauche direction Larnaldesq

18.5 km Départ ES

Bouclage de l'ES 11/14 MOYRAZES - LE PAS

Au point Stop mettez votre compteur à zéro

0.12 km à droite

0.9 km à droite D994 direction Rodez, puis garder RP jusqu'au Km 9.6 entrée Rodez

9.6 km 1ère sortie vers Rodez centre Bourran

10.2 km à droite

10.5 km après AXA, à droite direction École Maternelle. CHS Ste Marie

11.9 km en bas de la descente à Gauche sans indication puis Tout de suite à Gauche direction Carmaux Albi

12.1 km entrée sur Voie Rapide !

Attention 15.5 km sortir sur D888 direction Luc Primaube Le Monastère

15.6 km au SUPER U 1ère sortie Direction Luc

15.9 km 2ème sortie direction Luc

18.5 km dans Luc au carrefour de La Mairie en face D543 Direction Ruols Ampiac
Route Principale, Traverser Ruols et à 21.6 Km départ ES

52^{ème} RALLYE AVEYRON ROUERGUE OCCITANIE

9 - 10 - 11 Juillet 2026

SPÉCIALE D'ESSAI
LAISSAC / 4.40 Km
Jeudi 09 Juillet 2026 de 10h à 14h



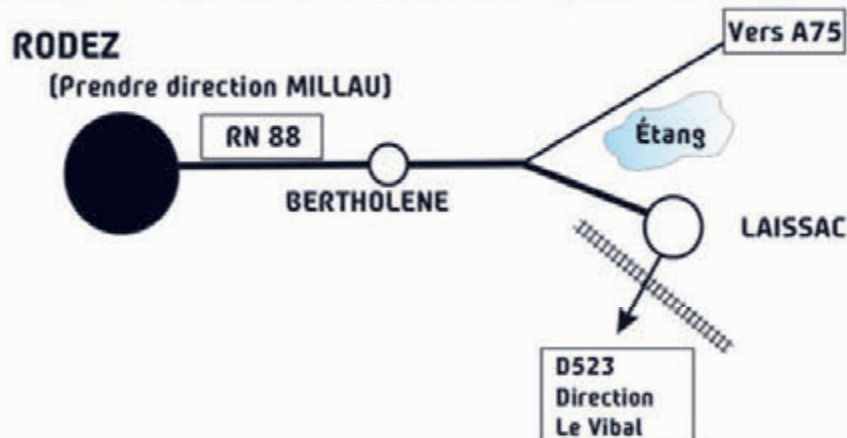
ORGANISATION

RALLYE DU ROUERGUE
Bât D - Résidence St Éloi - Avenue de Vabre
12000 RODEZ
Tél : 05 65 78 17 43
E-mail : contact@rallyeduroergue.com

SPÉCIALE D'ESSAI LAISSAC / 4.40 Km

N 44.376784
E 2.806322

Jedi 09 Juillet 2026 de 9h à 14h



Accès à la Séance d'essai depuis le Parc D'Assistance

À la sortie du Parc d'Assistance de Laissac, prendre tout droit direction Centre Ville, à 200m prendre la D216 en direction de Pont de Salars, à 400m prendre à gauche la D523 en direction de : Le Vibal / Pont de Salars.

Le départ est à 1.18 Km sur cette route (Carrefour Mas de Gary)

DES-Point Stop = 5km (dont ES = 4.5km)

Retour par Bertholène (Voir Carte Page 12), prendre la route à Droite 200m après le point Stop.

Distance du Point Stop au Parc d'Assistance environ 17 Km

52^{ème} RALLYE AVEYRON ROUERGUE OCCITANIE

9 - 10 - 11 Juillet 2026

PARC D'ASSISTANCE
LAISSAC



ORGANISATION

RALLYE DU ROUERGUE

Bât D - Résidence St Éloi - Avenue de Vabre
12000 RODEZ


























Tél : 05 65 78 17 43

E-mail : contact@rallyeduroergue.com

PLAN DU PARC D'ASSISTANCE LAISSAC



LEGENDE

	SIGNIFICATIONS	SYMBOLES	SIGNIFICATIONS
	CONTROLE HORAIRE		ZONE DE RAVITAILLEMENT
	DEPART ES		MARQUAGE PNEUMATIQUES
	ARRIVEE ES		COLONNE MEDICALE
	POINT STOP ES		EGLISE / CALVAIRE
	CONTRÔLE DE PASSAGE		MAISON, RUINE
	POINT RADIO		ARBRE
	DIRECTION A SUIVRE		DIRECTION A NE PAS SUIVRE
	<ul style="list-style-type: none"> • LIEU DU PANNEAU ➤ DIRECTION A SUIVRE • Lieu de prise de Distance 		PANNEAU PEU VISIBLE ou A L' ENVERS
			SUR / SOUS PONT
	RIVIERE		TUNNEL ENTREE / SORTIE
	ENTREE D'AGGLOMERATION		SORTIE D'AGGLOMERATION
	FEUX TRICOLORES		CIMETIERE
	ATTENTION DANGER		STOP / PERTE DE PRIORITE

FICHE ABANDON FINAL

En cas d'abandon ou de mise hors course, le concurrent est automatiquement réintégré à compter du départ de la 2ème étape et uniquement après avoir soumis avec succès sa voiture au contrôle des commissaires techniques le **vendredi 10 juillet de 21h à 23h** ou le **samedi 11 juillet de 7h à 7h30** au parc fermé à Rodez.

Téléphone commissaire technique : YVES PÉRIÉ +33(0)6 29 63 12 99
Toutefois, si l'équipage n'a pas l'intention de réintégrer le rallye, il doit en informer le Directeur de Course par téléphone et en remplissant le formulaire ci-dessous. L'équipage doit remettre ce formulaire à la Direction de Course dès que possible et, si cela est réalisable, avant la publication de la liste du nouveau départ.

N° Voiture / Car N°

Nom du Pilote / Name of Driver

N° et Nom ES / N° and Name SS

Étape / Leg

Raison de l'abandon / Reason of withdrawal : _____

Signature du pilote et téléphone / Signature driver and phone :

RÉCEPTION DE LA DÉCLARATION / DECLARATION RECEIPT :

Nom du Pilote / Name of Driver

N° Voiture / Car N°

Date et Heure / Date and Hour

Nom de l'officiel / Name of officier

Signature / Signed

Numéro de Téléphone du Rallye : +33(0)5 65 78 17 43

52^{ème} RALLYE AVEYRON ROUERGUE OCCITANIE

9 - 10 - 11 Juillet 2026

**CARNET D'ITINÉRAIRE
ROAD BOOK**



ORGANISATION

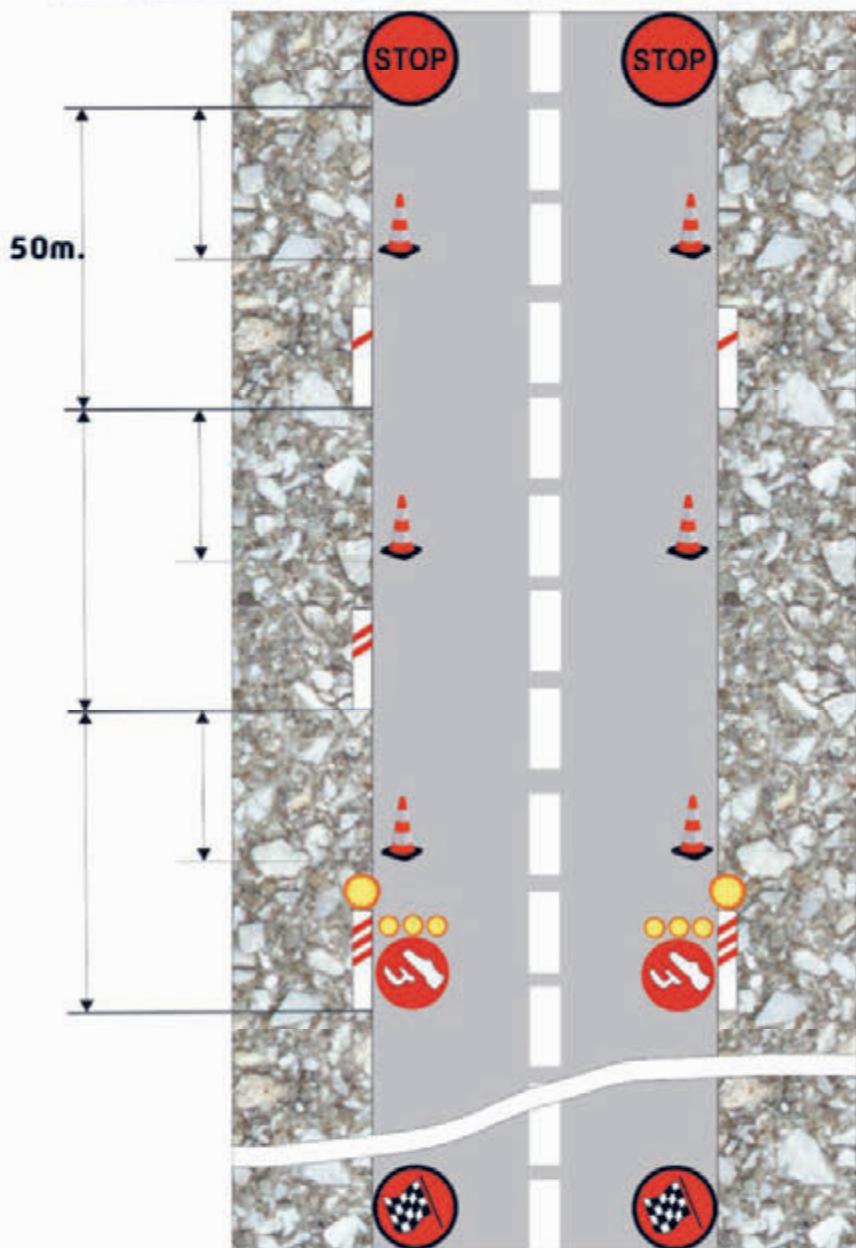
RALLYE DU ROUERGUE

Bât D - Résidence St Éloi - Avenue de Vabre
12000 RODEZ

Tél : 05 65 78 17 43

E-mail : contact@rallyeduroergue.com

DISPOSITIF ARRIVÉE LANCÉE - POINT STOP



52^{ème} RALLYE AVEYRON ROUERGUE OCCITANIE

9 - 10 - 11 Juillet 2026

ÉTAPE 1 / LEG 1
Vendredi 10 Juillet 2026



ORGANISATION

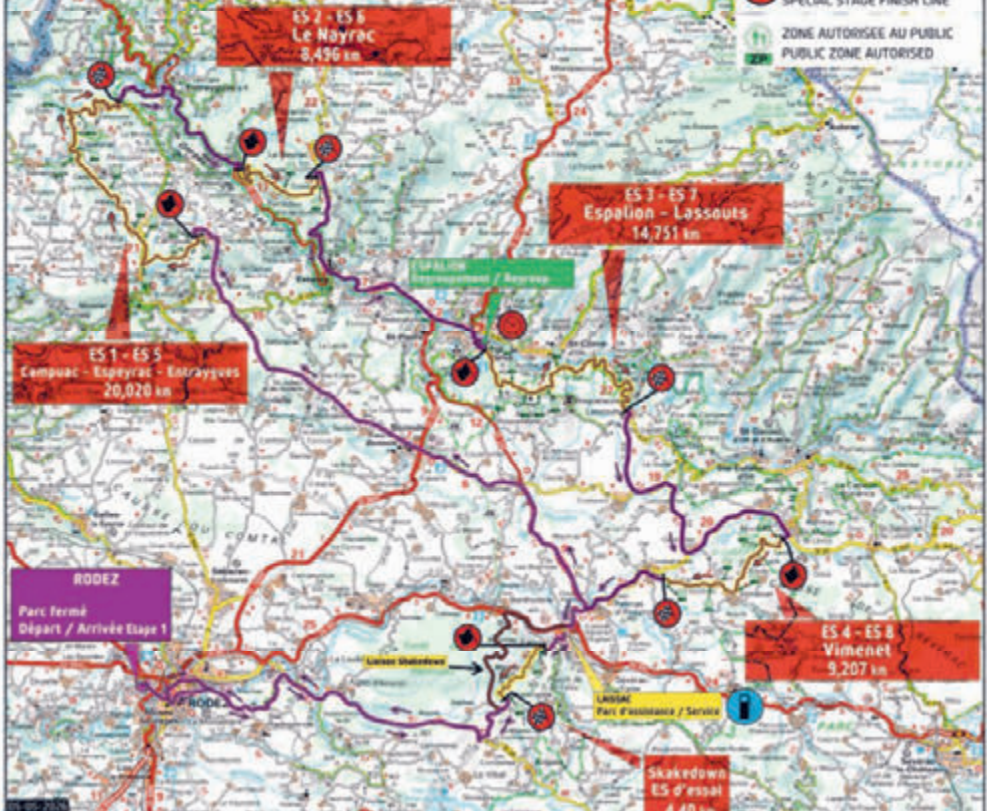
RALLYE DU ROUERGUE
Bât D - Résidence St Éloi - Avenue de Vabre
12000 RODEZ
Tél : 05 65 78 17 43
E-mail : contact@rallyeduroergue.com

ITINÉRAIRE/HORAIRE - CONTRÔLES

ETAPE 1							Vendredi 10 Juillet 2026			Lever de Soleil : 06:13	
Contrôle	Engagement	Distance 2R	Dist. Section	Dist. Totale	Temps Imparti	Temps Totale	SECTEUR	SECTION	Moyenne		
Ordre	LOCATION	à 87 Dist	(Lecture Dist)	Total Dist	Target Time	à 87 Dist					
0	RODEZ, "Val De Bourran" Parc Fermé Sortie - Out					8:00	1		42,85		
0A	LAISSAC, Parc d'Assistance (A) Entrée - In		32.135	32.135	0:45	8:45					
0B	LAISSAC, Parc d'Assistance (A) Sortie - Out				0:15	9:00					
RZ1	Distance depuis départ jusqu'au Refuel RZ1		32.135	32.135			2		41,34		
	Distance jusqu'au Refuel RZ2	52,474	89,832	142,306							
1	Compost		34,447	84,582	0:50	9:50					
DES 1	CAMPUAC - ESPEYRAC - ENTRAIGUES	20,020	0,140	86,602	0:03	9:53	3		46,22		
2	Pont de Leth		10,792	97,534	0:40	10:33					
DES 2	LE NAYRAC	8,496	0,090	106,030	0:03	10:36		1			
2A	ESPALON, Parc Regroupement Entrée - In		17,156	123,279	0:35	11:11	4		43,98		
REGROUPEMENT 50 Minutes											
2B	ESPALON, Parc Regroupement Sortie - Out				0:50	12:01					
3	Pense		1,217	124,496	0:08	12:09	5		5,13		
DES 3	ESPALON - LASSOUTS	14,751	0,074	139,247	0:03	12:12	6		44,16		
4	Saint Martin de Lenne		18,372	157,619	0:45	12:57					
DES 4	VIMENET	9,207	0,100	166,900	0:03	13:00	7		39,90		
4A	LAISSAC, Parc d'Assistance (B) Entrée - In		7,441	174,341	0:25	13:25					
4B	LAISSAC, Parc d'Assistance (B) Sortie - Out				1:00	14:25					
RZ2	Distance depuis RZ1	52,474	89,832	142,306			8		41,34		
	Distance jusqu'au Refuel RZ3	52,474	89,832	142,306							
5	Compost		34,447	208,888	0:50	15:15					
DES 5	CAMPUAC - ESPEYRAC - ENTRAIGUES	20,020	0,140	228,908	0:03	15:18	9		46,22		
6	Pont de Leth		10,792	239,840	0:40	15:58					
DES 6	LE NAYRAC	8,496	0,090	248,336	0:03	16:01					
6A	ESPALON, Parc Regroupement Entrée - In		17,156	265,585	0:35	16:36	10		43,98		
REGROUPEMENT 40 Minutes											
6B	ESPALON, Parc Regroupement Sortie - Out				0:40	17:16					
7	Pense		1,217	266,802	0:08	17:24	11		5,13		
DES 7	ESPALON - LASSOUTS	14,751	0,074	281,553	0:03	17:27	12		44,16		
8	Saint Martin de Lenne		18,372	299,999	0:45	18:12					
DES 8	VIMENET	9,207	0,100	309,206	0:03	18:15	13		39,90		
8A	LAISSAC, Parc d'Assistance (C) Entrée - In		7,441	316,747	0:25	18:40					
8B	LAISSAC, Parc d'Assistance (C) Sortie - Out				0:40	19:20					
RZ3	Distance depuis RZ2	52,474	89,832	142,306			14		38,13		
	Distance jusqu'au Refuel RZ4		81,909	81,909							
9C	RODEZ, "Val De Bourran" Parc Fermé Entrée - In		81,774	348,521	0:50	20:10					



- LEGEND SYMBOLS
- DEPART EPREUVE SPECIALE
SPECIAL STAGE START
 - ARRIVEE EPREUVE SPECIALE
SPECIAL STAGE FINISH LINE
 - ZONE AUTORISEE AU PUBLIC
PUBLIC ZONE AUTHORISED



ES 2 - ES 6
Le Nayrac
8,496 km

ES 3 - ES 7
Espalion - Lassouts
14,751 km

ES 1 - ES 5
Campuac - Espeyrac - Entraygues
20,020 km

ES 4 - ES 8
Vimenes
9,207 km

RODEZ
Parc Fermé
Départ / Arrivée Etape 1

Skedown
ES d'essai
4,40 km

2^{ème} SECTION ROUERQUE - Rouerque - Rouergue - Occitanie
Voie ETAPES Modulo 10 Justice 2024

Part Ass / Service	ES/SS	km	Depart	Arrivee	Distance
1^{ère} Section Rodez / Lasserre 174,461 km dont 51,474 km en 4 ES					
Départ/Start: 08h00 - RODEZ					
Part Ass / Service A: 15min - 08h45 - LAOSSAC					
ES/SS 1	10,070 km	09h00	Campuac	Entraygues 1	10,070 km
ES/SS 2	9,496 km	10h15	Le Nayrac	Le Nayrac 2	9,496 km
ES/SS 3	14,751 km	12h12	Espalion	Lassouts 1	14,751 km
ES/SS 4	9,207 km	13h00	Vimenes	Vimenes 1	9,207 km
2^{ème} Section Lassac / Rodez 174,080 km dont 51,474 km en 5 ES					
Part Ass / Service B: 60min - 13h25 - LAOSSAC					
ES/SS 5	10,070 km	15h18	Campuac	Entraygues 2	10,070 km
ES/SS 6	9,496 km	16h00	Le Nayrac	Le Nayrac 2	9,496 km
ES/SS 7	14,751 km	17h23	Espalion	Lassouts 2	14,751 km
ES/SS 8	9,207 km	18h15	Vimenes	Vimenes 2	9,207 km
Part Ass / Service C: 40min - 18h40 - LAOSSAC					
Arrivée / Finish: 20h10 - RODEZ					
TOTAL Etape 1 / Leg 1 348,541 km dont 104,948 km d'ES/SS (30,11%)					

Autorisation DPP-260123-319 - Copyright © Michelin Editions 2024 - Tous droits réservés.



PARC FERMÉ VAL DE BOURRAN

N 44.35691
E 2.55789



Sortie Parc Fermé RODEZ Chemin de Corniche VAL DE BOURRAN




 44°21'25.0"N
2°33'28.0"E



CALIBRAGE DES TRIPS

Pour un Calibrage précis, gardez la trajectoire la plus à droite possible de la Route




44°21'26.7"N
2°33'24.8"E

ZONE DÉBUT D'ÉTALONNAGE 0.000
(Page 29 - Case 3)



Au Niveau du Panneau Cédez Le Passage



44°21'43.7"N
2°34'48.4"E

ZONE FIN D'ÉTALONNAGE 3.483
(Page 31 - Case 13)



Au Niveau du Panneau Cédez Le Passage

CH	0	Rodez - Val de Bourran - Parc Fermé Sortie / Out	DISTANCE	Vendredi 10 Juillet 2026
CH	0A	Laissac - Parc Assistance (A) Entrée / In	32,135km	SECTEUR 1
			MOYENNE	TEMPS
			42,85 km/h	0h45

DISTANCE		DIRECTION	INFORMATION	km to CH
TOTAL	PARTIELLE			
0,000	0,000	 1	Parc Fermé Sortie / Out 	32,135
0,050	0,050	 2		32,085
0,106	0,056	CALIBRAGE DES TRIPS 3	 0,000 Au niveau du Panneau Cédez Le Passage	32,029
0,249	0,143	 4	 0,143 Au niveau de La Ligne Cédez Le Passage	31,886
1,124	0,875	 5	RESTER VOIE DE GAUCHE AVANT GIRATOIRE	31,011










CH	0	Rodez - Val de Bourran - Parc Fermé Sortie / Out	DISTANCE	Vendredi 10 Juillet 2026
CH	0A	Laissac - Parc Assistance (A) Entrée / In	32,135km	SECTEUR 1
			MOYENNE	TEMPS
			42,85 km/h	0h45

DISTANCE		DIRECTION	INFORMATION	km to CH
TOTAL	PARTIELLE			
1,230	0,106	 6	 1.124 Au niveau de La Ligne Cédez Le Passage	30,905
1,413	0,183	 7	 1.307 Au niveau de La Ligne Cédez Le Passage Puis Rester sur R.P	30,722
1,938	0,525	 8	1.832 Au niveau de La Ligne Cédez Le Passage	30,197
2,120	0,182	 9	2.014 Au niveau de La Ligne Cédez Le Passage	30,015
3,050	0,930	 10	!! Rester sur Voie de Gauche Au Feu !! 2.944 Au niveau de La Ligne Cédez Le Passage	29,085











CH	0	Rodez - Val de Bourran - Parc Fermé Sortie / Out	DISTANCE	Vendredi 10 Juillet 2026
CH	0A	Laissac - Parc Assistance (A) Entrée / In	32,135km	SECTEUR 1
			MOYENNE	TEMPS
			42,85 km/h	0h45

DISTANCE		DIRECTION	INFORMATION	km to CH
TOTAL	PARTIELLE			
3,127	0,077	 11		29,088
3,328	0,201	 12	3.222 Au niveau de La Ligne Cédez Le Passage	28,807
3,589	0,261	 13	3.483 Au niveau du Panneau Cédez Le Passage	28,546
4,182	0,593	 14	 Restez Voie de Droite puis Voie du Milieu	27,953
4,652	0,470	 15	U16Z ①	27,483


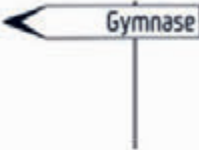



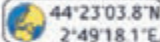
CH	0	Rodez - Val de Bourran - Parc Fermé Sortie / Out	DISTANCE	Vendredi 10 Juillet 2026
CH	0A	Laissac - Parc Assistance (A) Entrée / In	32,135 km	SECTEUR 1
			MOYENNE	TEMPS
			42,85 km/h	0h45

DISTANCE		DIRECTION	INFORMATION	km to CH
TOTAL	PARTIELLE			
6,954	2,302	 16		25,181
7,670	0,716	 17		24,465
8,512	0,842	 18		23,623
10,719	2,207	 19		21,416
12,950	2,231	 20		19,185

CH	0	Rodez - Val de Bourran - Parc Fermé Sortie / Out	DISTANCE	Vendredi 10 Juillet 2026
CH	0A	Laissac - Parc Assistance (A) Entrée / In	32,135km	SECTEUR 1
			MOYENNE	TEMPS
			42,85 km/h	0h45

DISTANCE		DIRECTION	INFORMATION	km to CH
TOTAL	PARTIELLE			
13,457	0,507	 21	 D 29 AGEN D'AVEYRON AGENH DE ROERGUE Puis Rester sur R.P sur RD29	18,878
22,692	9,235	 22	 D 523 LAISSAC 9 Attention Panneau Peu Visible sur Votre Gauche	9,443
31,080	8,388	 23	 D 523 LAISSAC	1,055
31,441	0,361	 24	 D 216 CENTRE VILLE Déchèterie	0,694
31,779	0,338	 25	 D 622 CENTRE VILLE AUTRES DIRECTIONS Marché aux Bestiaux	0,356

CH	0	Rodez - Val de Bourran - Parc Fermé Sortie / Out	DISTANCE	Vendredi 10 Juillet 2026
CH	0A	Laissac - Parc Assistance (A) Entrée / In	32,135km	SECTEUR 1
			MOYENNE	TEMPS
			42,85 km/h	0h45

DISTANCE		DIRECTION	INFORMATION	km to CH
TOTAL	PARTIELLE			
32,000	0,221	 26		0,135
32,135	0,135	 27	Entrée Parc Assistance (A)   	0,000

ASSISTANCE (A) - 15 MINUTES

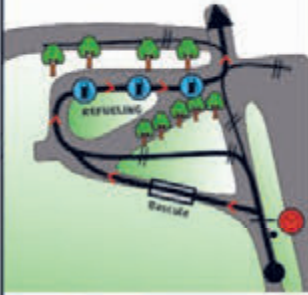





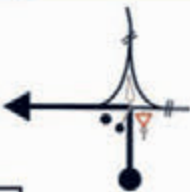



PARC D'ASSISTANCE (A) LAISSAC



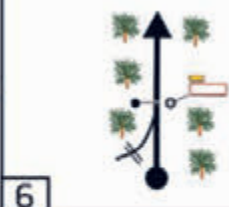





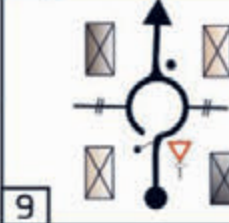

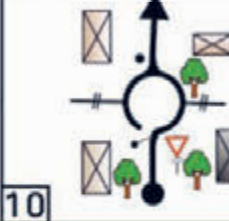

CF plan page 16




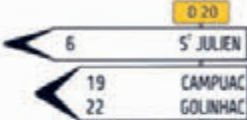





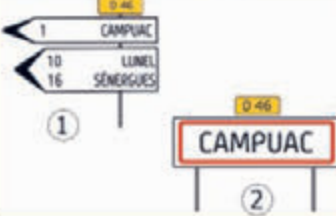


CH	08 48	Laissac - Parc Assistance (A) Sortie / Out	DISTANCE	Vendredi 10 Juillet 2026
CH	1-5	Avant ES 1-5 - Campuac	34,447 km	SECTEURS 2-8
			MOYENNE	TEMPS
			41,34 km/h	0h50

DISTANCE		DIRECTION	INFORMATION	km to CH
TOTAL	PARTIELLE			
0,000	0,000	<p>1</p> 	<p>Sortie Parc Assistance</p>  <p>CH 08</p>  <p>44°23'06.7"N 2°49'17.5"E</p> 	34,447
0,270	0,270	<p>2</p> 		34,177
0,561	0,291	<p>3</p> 	<p>0 28</p>  <p>Panneau Peu Visible à Gauche</p>	33,886
2,130	1,569	<p>4</p> 	<p>0 28</p>  <p>0 4</p> <p>Puivre Suivre RP sur RD28</p>	32,317

CH	08 48	Laissac - Parc Assistance (A) Sortie / Out	DISTANCE	Vendredi 10 Juillet 2026
CH	1-5	Avant ES 1-5 - Campuac	34,447 km	SECTEURS 2-8
			MOYENNE	TEMPS
			41,34 km/h	0h50

DISTANCE		DIRECTION	INFORMATION	km to CH
TOTAL	PARTIELLE			
9,542	7,412	 6	 ATTENTION RESPECTER 30	24,905
9,963	0,421	 7	 7 BOZOULS Site du Trou de Bozouls Terra Memoria D 4	24,484
15,008	5,045	 8	 BOZOULS	19,439
15,726	0,718	 9	 7 S' JULIEN Site Canyon Trou de Bozouls BOZOULS-centre 19 CAMPUAC 23 GOLINHAC	18,721
16,266	0,540	 10	 S' JULIEN CAMPUAC GOLINHAC Maison de la Vigne et du Vin d'Estaing Puire Suivre RP sur Rd20	18,181

CH	08 48	Laissac - Parc Assistance (A) Sortie / Out	DISTANCE	Vendredi 10 Juillet 2026
CH	1-5	Avant ES 1-5 - Campuac	34,447 km	SECTEURS 2-8
			MOYENNE	TEMPS
			41,34 km/h	0h50

DISTANCE		DIRECTION	INFORMATION	km to CH
TOTAL	PARTIELLE			
16.630	0,364	 11		17,817
21.876	5,246	 12	 Puisse Suivre RP sur RD20	12,571
29.601	7,725	 13	 Puisse Suivre RP sur Rd20	4,846
33.065	3,464	 14		1,382
33.161	0,096	 15		1,286

CH	08 48	Laissac - Parc Assistance (A) Sortie / Out	DISTANCE	Vendredi 10 Juillet 2026
CH	1-5	Avant ES 1-5 - Campuac	34,447 km	SECTEURS 2-8
			MOYENNE	TEMPS
			41,34 km/h	0h50

DISTANCE		DIRECTION	INFORMATION	km to CH
TOTAL	PARTIELLE			
33,627	0,466			0,820
34,295	0,668			0,152
34,447	0,152			0,000
34,587	0,140			20,020

CH 1-5	Avant ES 1-5 - Campuac	DISTANCE	Vendredi 10 Juillet 2026
CH 2-6	Avant ES 2-6 - Pont de Leth	30,812 km	SECTEURS 3-9
ÉPREUVE SPÉCIALE		MOYENNE	TEMPS
1-5	Campuac-Espeyrac-Entraygues	20,020 Km	46,22 km/h
			0h40


CH E.S. 1-5



Départ E.S. 1-5



Arrivée E.S. 1-5













Point Stop E.S. 1-5



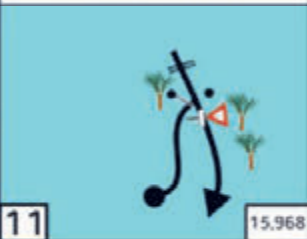

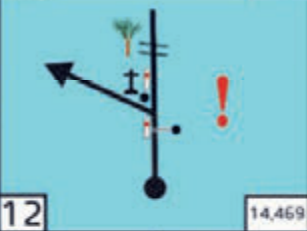







CH 1-5	Avant ES 1-5 - Campuac	DISTANCE	Vendredi 10 Juillet 2026
CH 2-6	Avant ES 2-6 - Pont de Leth	30,812 km	SECTEURS 3-9
ÉPREUVE SPÉCIALE		MOYENNE	TEMPS
1-5	Campuac-Espeyrac-Entraygues	20,020 Km	0h40

DISTANCE		DIRECTION	INFORMATION	km to CH
TOTAL	PARTIELLE			
0,000	0,000		Départ ES N 1-5 Campuac-Espeyrac-Entraygues 20,000 km CAMPUAC ① ② 44°34'14.8"N 2°35'14.8"E	30,812
0,216	0,216			30,596
0,272	0,056		PK 0,272 44°34'08.8"N 2°35'22.5"E	30,540
0,325	0,053		D 46 TOUTES DIRECTIONS	30,487
1,298	0,973		PK 1,298 44°33'47.8"N 2°34'54.4"E	29,514


























CH 1-5	Avant ES 1-5 - Campuac	DISTANCE	Vendredi 10 Juillet 2026
CH 2-6	Avant ES 2-6 - Pont de Leth	30,812 km	SECTEURS 3-9
ÉPREUVE SPÉCIALE		MOYENNE	TEMPS
1-5	Campuac-Espeyrac-Entraygues	20,020 Km	0h40

DISTANCE		DIRECTION	INFORMATION	km to CH
TOTAL	PARTIELLE			
1,664	0,366			29,148
1,857	0,193			28,955
2,251	0,394			28,561
3,538	1,287			27,274
3,766	0,228			27,046

CH 1-5	Avant ES 1-5 - Campuac	DISTANCE	Vendredi 10 Juillet 2026
CH 2-6	Avant ES 2-6 - Pont de Leth	30,812 km	SECTEURS 3-9
ÉPREUVE SPÉCIALE		MOYENNE	TEMPS
1-5	Campuac-Espeyrac-Entraygues	20,020 Km	0h40

DISTANCE		DIRECTION	INFORMATION	km to CH
TOTAL	PARTIELLE			
4,052	0,286			26,760
5,551	1,499			25,261
6,103	0,552			24,709
7,298	1,195			23,514
7,585	0,287			23,227

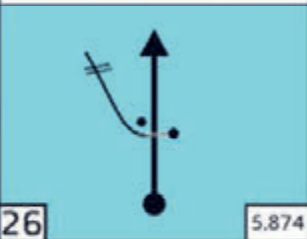
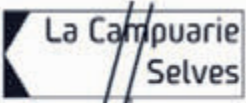


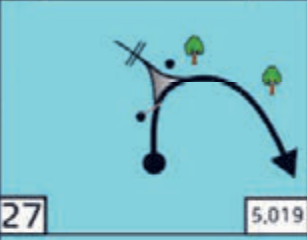



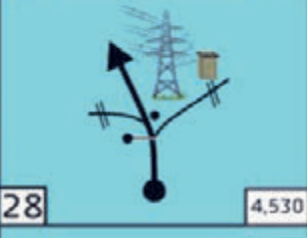



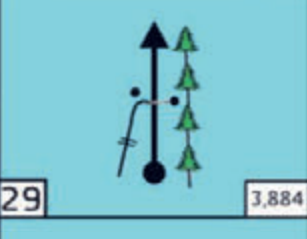







CH 1-5	Avant ES 1-5 - Campuac	DISTANCE	Vendredi 10 Juillet 2026
CH 2-6	Avant ES 2-6 - Pont de Leth	30,812 km	SECTEURS 3-9
ÉPREUVE SPÉCIALE		MOYENNE	TEMPS
1-5	Campuac-Espeyrac-Entraygues	20,020 Km	46,22 km/h
			0h40

DISTANCE		DIRECTION	INFORMATION	km to CH
TOTAL	PARTIELLE			
8,410	0,825		  	22,402
9,163	0,753		  	21,649
9,847	0,684		   	20,965
11,789	1,942		  	19,023
11,997	0,208		      	18,815













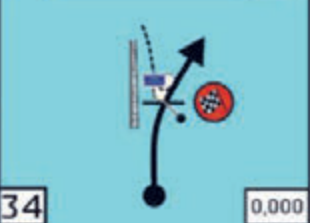




CH 1-5	Avant ES 1-5 - Campuac	DISTANCE	Vendredi 10 Juillet 2026
CH 2-6	Avant ES 2-6 - Pont de Leth	30,812 km	SECTEURS 3-9
ÉPREUVE SPÉCIALE		MOYENNE	TEMPS
1-5	Campuac-Espeyrac-Entraygues	20,020 Km	0h40

DISTANCE		DIRECTION	INFORMATION	km to CH
TOTAL	PARTIELLE			
12,408	0,411	 21 7,612		18,404
12,626	0,218	 22 7,394	PK 12,626 	18,186
12,725	0,099	 23 7,295	PK 12,725 	18,087
12,908	0,183	 24 7,112	PK 12,908 Lotissement Les Costes 	17,904
13,855	0,947	 25 6,165	PANNEAU INTÉRIEUR VIRAGE 1.5 6 ESPEYRAC SÈVERGUES 1 2 ENTRAYGUES 17 	16,957

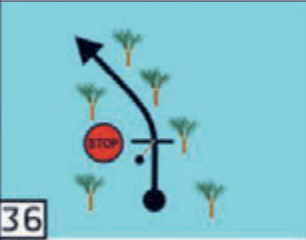





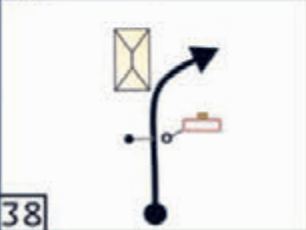


CH 1-5	Avant ES 1-5 - Campuac	DISTANCE	Vendredi 10 Juillet 2026
CH 2-6	Avant ES 2-6 - Pont de Leth	30,812 km	SECTEURS 3-9
ÉPREUVE SPÉCIALE		MOYENNE	TEMPS
1-5	Campuac-Espeyrac-Entraygues	20,020 Km	0h40

DISTANCE		DIRECTION	INFORMATION	km to CH
TOTAL	PARTIELLE			
14,146	0,291		 PK 14,146  	16,666
15,001	0,855		 PK 15,001  	15,811
15,490	0,489		 PK 15,490  	15,322
16,136	0,646		 PK 16,136  	14,676
17,602	1,466		 PK 17,602  	13,210

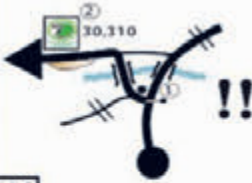
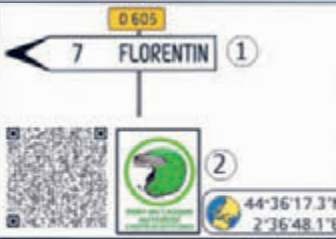




CH 1-5	Avant ES 1-5 - Campuac	DISTANCE	Vendredi 10 Juillet 2026
CH 2-6	Avant ES 2-6 - Pont de Leth	30,812 km	SECTEURS 3-9
ÉPREUVE SPÉCIALE		MOYENNE	TEMPS
1-5	Campuac-Espeyrac-Entraygues	20,020 Km	0h40

DISTANCE		DIRECTION	INFORMATION	km to CH
TOTAL	PARTIELLE			
17,775	0,173	 31 2,245	 PK 17,775  	13,037
18,075	0,300	 32 1,945	 PK 18,075  	12,737
19,484	1,409	 33 0,536	 PK 19,484  	11,328
20,020	0,536	 34 0,000	Arrivée ES N 1-5 Campuac-Espeyrac-Entraygues 20,020 km  PK 20,020  	10,792
20,202	0,182	 35	ZONE DE DÉCÉLÉRATION	10,610

CH 1-5	Avant ES 1-5 - Campuac	DISTANCE	Vendredi 10 Juillet 2026
CH 2-6	Avant ES 2-6 - Pont de Leth	30,812 km	SECTEURS 3-9
ÉPREUVE SPÉCIALE		MOYENNE	TEMPS
1-5	Campuac-Espeyrac-Entraygues	20,020 Km	0h40


DISTANCE		DIRECTION	INFORMATION	km to CH
TOTAL	PARTIELLE			
20,453	0,251		<p>Point Stop ES N 1- 5 Campuac-Espeyrac-Entraygues 20,020 km</p>  <p>PK 20,453</p>  <p>44°38'13.4"N 2°32'26.3"E</p>	10,359
20,574	0,121		 <p>D 904</p> <p>3,5 ENTRAYGUES</p>  <p>44°38'16.1"N 2°32'29.1"E</p>	10,238
23,006	2,432		<p>D 904</p> <p>ENTRAYGUES</p> <p>Puis Rester sur RP sur RD904</p>	7,806
23,991	0,985			6,821
29,209	5,218		<p>70</p> <p>La Cambuse Haute</p>	1,603

CH 1-5	Avant ES 1-5 - Campuac	DISTANCE	Vendredi 10 Juillet 2026
CH 2-6	Avant ES 2-6 - Pont de Leth	30,812 km	SECTEURS 3-9
		MOYENNE	TEMPS
		46,22 km/h	0h40

DISTANCE		DIRECTION	INFORMATION	km to CH
TOTAL	PARTIELLE			
30.215	1.006	 41	 0,597	0,597
30.812	0.597	 42	 0,000	0,000
30.902	0.090	 43 8,496	 8,496	

CH	2-6	Avant ES 2-6 - Pont de Leth	DISTANCE	Vendredi 10 Juillet 2026
CH	2A 6A	Parc de Regroupement - ESPALION	25,655 km	SECTEURS 4-10
ÉPREUVE SPÉCIALE			MOYENNE	TEMPS
2-6	Le Nayrac	8,496 Km	43,98 km/h	0h35

CH E.S. 2-6



Départ E.S. 2-6



Arrivée E.S. 2-6



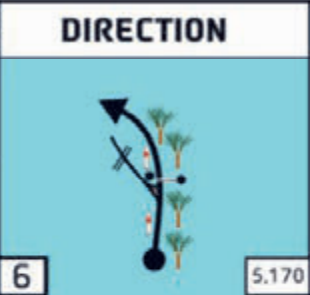

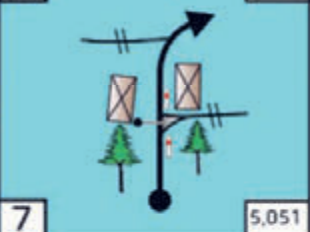



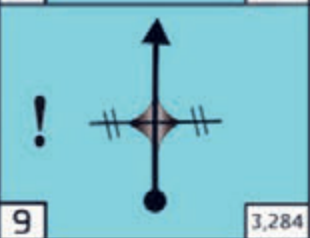

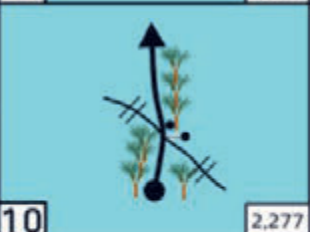

Point Stop E.S. 2-6



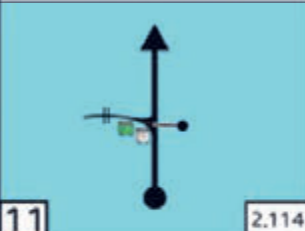



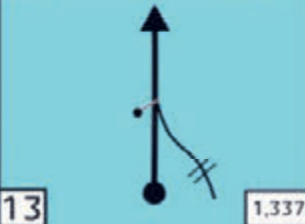
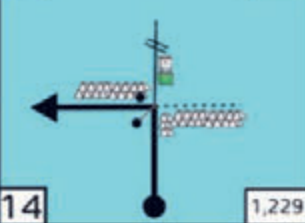



CH	2-6	Avant ES 2-6 - Pont de Leth	DISTANCE	Vendredi 10 Juillet 2026
CH	2A 6A	Parc de Regroupement - ESPALION	25,655 km	SECTEURS 4-10
ÉPREUVE SPÉCIALE			MOYENNE	TEMPS
2-6	Le Nayrac	8,496 Km	43,98 km/h	0h35

DISTANCE		DIRECTION	INFORMATION	km to CH
TOTAL	PARTIELLE			
0,000	0,000		Départ ES n 2-6 LE NAYRAC 8.496 km 44°36'05.6"N 2°36'47.0"E	25,655
1,233	1,233		PK 1,233 44°35'42.7"N 2°37'21.9"E	24,422
1,991	0,758		PK 1,991 44°36'00.1"N 2°37'03.6"E	23,664
2,934	0,943		PK 2,934 44°36'00.1"N 2°37'13.5"E	22,721
3,159	0,225		 44°36'00.1"N 2°37'13.5"E	22,496




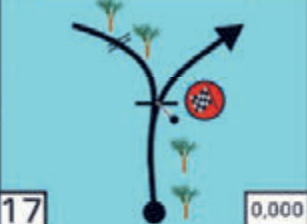










CH	2-6	Avant ES 2-6 - Pont de Leth	DISTANCE	Vendredi 10 Juillet 2026
CH	2A 6A	Parc de Regroupement - ESPALION	25,655 km	SECTEURS 4-10
ÉPREUVE SPÉCIALE			MOYENNE	TEMPS
2-6		Le Nayrac	8,496 Km	43,98 km/h
				0h35

DISTANCE		DIRECTION	INFORMATION	km to CH
TOTAL	PARTIELLE			
3,326	0,167			22,329
3,445	0,119			22,210
4,027	0,582			21,628
5,212	1,185			20,443
6,219	1,007			19,436

CH	2-6	Avant ES 2-6 - Pont de Leth	DISTANCE	Vendredi 10 Juillet 2026
CH	2A 6A	Parc de Regroupement - ESPALION	25,655 km	SECTEURS 4-10
ÉPREUVE SPÉCIALE			MOYENNE	TEMPS
2-6		Le Nayrac	8,496 Km	43,98 km/h
				0h35

DISTANCE		DIRECTION	INFORMATION	km to CH
TOTAL	PARTIELLE			
6,382	0,163			19,273
6,619	0,237			19,036
7,159	0,540			18,496
7,267	0,108			18,388
7,886	0,619			17,769

CH	2-6	Avant ES 2-6 - Pont de Leth	DISTANCE	Vendredi 10 Juillet 2026
CH	2A 6A	Parc de Regroupement - ESPALION	25,655 km	SECTEURS 4-10
ÉPREUVE SPÉCIALE			MOYENNE	TEMPS
2-6		Le Nayrac	8,496 Km	43,98 km/h
				0h35

DISTANCE		DIRECTION	INFORMATION	km to CH
TOTAL	PARTIELLE			
8,232	0,346		BOSSE  	17,423
8,496	0,264		Arrivée ES n 2-6 LE NAYRAC 8,496 km   	17,159
8,598	0,102		ZONE DE DÉCÉLÉRATION	17,057
8,767	0,169		Point Stop ES n 2-6 LE NAYRAC 8,496 km   	16,888
15,132	6,365		 ESTAIING Puis Rester sur RP sur RD 97	10,523

CH	2-6	Avant ES 2-6 - Pont de Leth	DISTANCE	Vendredi 10 Juillet 2026
CH	2A 6A	Parc de Regroupement - ESPALION	25,655 km	SECTEURS 4-10
			MOYENNE	TEMPS
			43,98 km/h	0h35

DISTANCE		DIRECTION	INFORMATION	km to CH
TOTAL	PARTIELLE			
15.753	0,621	 21		9,902
22.560	6,807	 22		3,095
23.772	1,212	 23		1,883
24.936	1,164	 24		0,719
25.279	0,343	 25	 	0,376

CH	2-6	Avant ES 2-6 - Pont de Leth	DISTANCE	Vendredi 10 Juillet 2026
CH	2A 6A	Parc de Regroupement - ESPALION	25,655 km	SECTEURS 4-10
			MOYENNE	TEMPS
			43,98 km/h	0h35

DISTANCE		DIRECTION	INFORMATION	km to CH
TOTAL	PARTIELLE			
25.407	0,128			0,248
25.655	0,248			0,000

REGROUPEMENT CH2A - 50 MINUTES MAXI

REGROUPEMENT CH6A - 40 MINUTES MAXI

PARC DE REGROUPEMENT ESPALION


44 311587
2452467










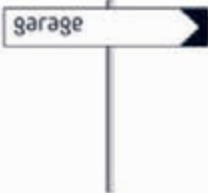

C.H. Parc
Regroupement IN.

















C.H. Parc
Regroupement OUT.



CH	28 68	ESPALION - Parc Regroupement Sortie / Out	DISTANCE	Vendredi 10 Juillet 2026
CH	3-7	Avant ES 3-7 - Perse	1,217 km	SECTEURS 5-11
			MOYENNE	TEMPS
			9,13 km/h	0h08

DISTANCE		DIRECTION	INFORMATION	km to CH
TOTAL	PARTIELLE			
0,000	0,000	 1	Parc Regroupement OUT  CH 28- CH68  	1,217
0,129	0,129	 2		1,088
0,179	0,050	 3		1,038
0,527	0,348	 4		0,690
0,887	0,360	 0,074 5		0,330

CH	28 68	ESPALION - Parc Regroupement Sortie / Out	DISTANCE	Vendredi 10 Juillet 2026
CH	3-7	Avant ES 3-7 - Perse	1,217 km	SECTEURS 5-11
			MOYENNE	TEMPS
			9,13 km/h	0h08

DISTANCE		DIRECTION	INFORMATION	km to CH
TOTAL	PARTIELLE			
0,961	0,074	 6	  	0,256
1,217	0,256	 7	   	0,000
1,291	0,074	 8	   	14,751

CH 3-7	Avant ES 3-7 - Perse	DISTANCE	Vendredi 10 Juillet 2026
CH 4-8	Avant ES 4-8 - Saint Martin de Lenne	33,123 km	SECTEURS 6-12
ÉPREUVE SPÉCIALE		MOYENNE	TEMPS
3-7	Espalion-Lassouts	14,751 Km	44,16 km/h
			0h45

CH E.S. 3-7



Départ E.S. 3-7



Arrivée E.S. 3-7



Point Stop E.S. 3-7



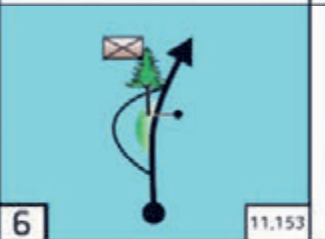












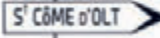

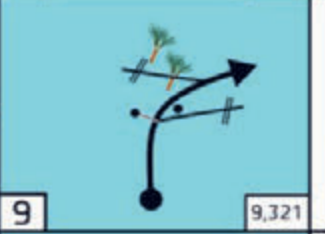


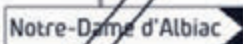





ES 3-7 - Espalion - Lassouts - 14.751 Km





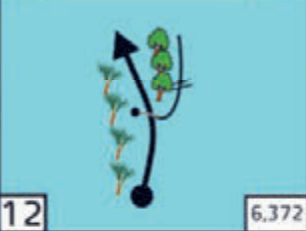

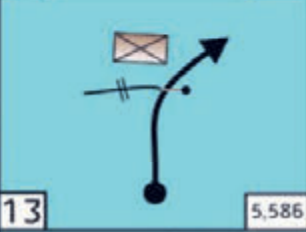

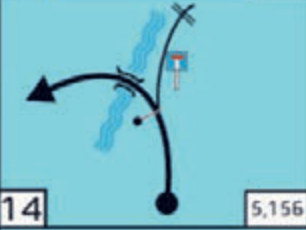



CH 3-7	Avant ES 3-7 - Perse	DISTANCE	Vendredi 10 Juillet 2026
CH 4-8	Avant ES 4-8 - Saint Martin de Lenne	33,123 km	SECTEURS 6-12
ÉPREUVE SPÉCIALE		MOYENNE	TEMPS
3-7	Espalion-Lassouts	14,751 Km	0h45

DISTANCE		DIRECTION	INFORMATION	km to CH
TOTAL	PARTIELLE			
0,000	0,000	<p>1 14,751</p>	<p>Départ ES n 3 - 7 ESPALION - LASSOUTS 14,751 km</p> <p>44°31'00.9"N 2°46'15.2"E</p>	33,123
1,161	1,161	<p>2 13,590</p>	<p>↑ chapelle de Carnéjac</p> <p>PK 1,161</p> <p>44°30'28.9"N 2°46'31.7"E</p>	31,962
1,754	0,593	<p>3 12,997</p>	<p>← Roquelaure</p> <p>PK 1,754</p> <p>44°30'13.0"N 2°46'43.3"E</p>	31,369
2,169	0,415	<p>4 12,582</p>	<p>La Coste</p> <p>PK 2,169</p> <p>44°30'02.2"N 2°46'50.7"E</p>	30,954
2,959	0,790	<p>5 11,792</p>	<p>Le Roucanel</p> <p>PK 2,959</p> <p>44°30'02.7"N 2°47'16.7"E</p>	30,164




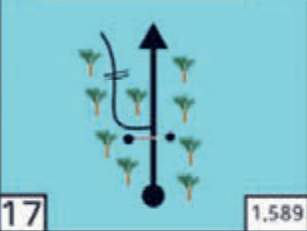














CH 3-7	Avant ES 3-7 - Perse	DISTANCE	Vendredi 10 Juillet 2026
CH 4-8	Avant ES 4-8 - Saint Martin de Lenne	33,123 km	SECTEURS 6-12
ÉPREUVE SPÉCIALE		MOYENNE	TEMPS
3-7	Espalion-Lassouts	14,751 Km	0h45

DISTANCE		DIRECTION	INFORMATION	km to CH
TOTAL	PARTIELLE			
3,598	0,639		   44°29'55.3"N 2°47'35.3"E	29,525
4,320	0,722		    44°29'45.9"N 2°47'55.8"E	28,803
4,468	0,348		     44°57'58.1"N 2°48'04.2"E	28,455
5,430	0,762		    44°29'57.6"N 2°48'36.4"E	27,693
6,440	1,010		   44°30'18.1"N 2°48'47.1"E	26,683










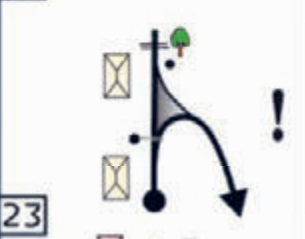

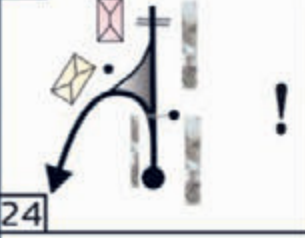
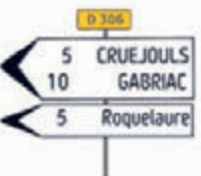


CH 3-7	Avant ES 3-7 - Perse	DISTANCE	Vendredi 10 Juillet 2026
CH 4-8	Avant ES 4-8 - Saint Martin de Lenne	33,123 km	SECTEURS 6-12
ÉPREUVE SPÉCIALE		MOYENNE	TEMPS
3-7	Espalion-Lassouts	14,751 Km	0h45

DISTANCE		DIRECTION	INFORMATION	km to CH
TOTAL	PARTIELLE			
7,245	0,805	 11 7,506		25,878
8,379	1,134	 12 6,372		24,744
9,165	0,786	 13 5,586		23,958
9,595	0,430	 14 5,156		23,528
11,312	1,717	 15 3,439		21,811










CH 3-7	Avant ES 3-7 - Perse	DISTANCE	Vendredi 10 Juillet 2026
CH 4-8	Avant ES 4-8 - Saint Martin de Lenne	33,123 km	SECTEURS 6-12
ÉPREUVE SPÉCIALE		MOYENNE	TEMPS
3-7	Espalion-Lassouts	14,751 Km	0h45

DISTANCE		DIRECTION	INFORMATION	km to CH
TOTAL	PARTIELLE			
12,217	0,905		PK 12,217  	20,906
13,162	0,945		PK 13,162   	19,961
14,469	1,307		PK 14,469   	18,654
14,751	0,282		Arrivée ES n 3 - 7 ESPALION - LASSOUTS 14,751 km  PK 14,751  	18,372
15,013	0,262		U6   ZONE DE DÉCÉLÉRATION	18,110











CH 3-7	Avant ES 3-7 - Perse	DISTANCE	Vendredi 10 Juillet 2026
CH 4-8	Avant ES 4-8 - Saint Martin de Lenne	33,123 km	SECTEURS 6-12
ÉPREUVE SPÉCIALE		MOYENNE	TEMPS
3-7	Espalion-Lassouts	14,751 Km	44,16 km/h
			0h45

DISTANCE		DIRECTION	INFORMATION	km to CH
TOTAL	PARTIELLE			
15,099	0,086		   	18,024
15,314	0,215		  	17,809
15,506	0,192			17,617
15,669	0,163			17,454
16,271	0,602			16,852

CH 3-7	Avant ES 3-7 - Perse	DISTANCE	Vendredi 10 Juillet 2026
CH 4-8	Avant ES 4-8 - Saint Martin de Lenne	33,123 km	SECTEURS 6-12
		MOYENNE	TEMPS
		44,16 km/h	0h45

DISTANCE		DIRECTION	INFORMATION	km to CH
TOTAL	PARTIELLE			
16.995	0.724	 26		16.128
19.972	2.977	 27		13.151
20.987	1.015	 28		12.136
21.205	0.218	 29		11.918
22.225	1.020	 30		10.898

CH 3-7	Avant ES 3-7 - Perse	DISTANCE	Vendredi 10 Juillet 2026
CH 4-8	Avant ES 4-8 - Saint Martin de Lenne	33,123 km	SECTEURS 6-12
		MOYENNE	TEMPS
		44,16 km/h	0h45


DISTANCE		DIRECTION	INFORMATION	km to CH
TOTAL	PARTIELLE			
23,492	1,267	 31		9,631
26,222	2,730	 32	 Puis Rester sur RP sur RD 45	6,901
32,821	6,599	 33		0,302
33,123	0,302	 34		0,000
33,221	0,098	 35		9,207

CH	4-8	Avant ES 4-8 - Saint Martin de Lenne	DISTANCE	Vendredi 10 Juillet 2026
CH	4A 8A	Lalzac - Parc Assistance (B et C) Entrée / In	16,648 km	SECTEURS 7-13
ÉPREUVE SPÉCIALE			MOYENNE	TEMPS
4-8	Vimenet	9,207 Km	39,96 km/h	0h25


CH E.S. 4-8



Départ E.S. 4-8



Arrivée E.S. 4-8



Point Stop E.S. 4-8



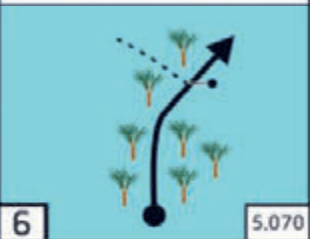



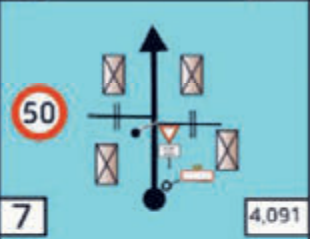




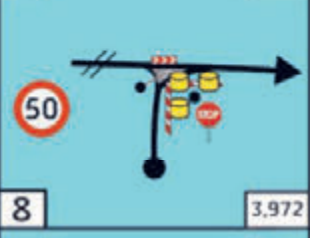













ES 4/8- Vimenet - 9.207 Km



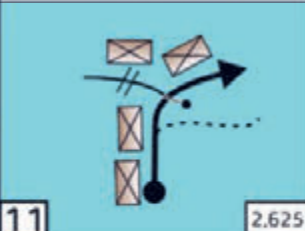









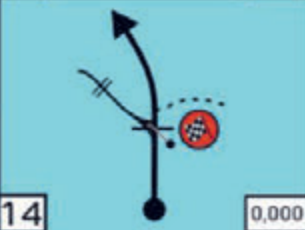








CH	4-8	Avant ES 4-8 - Saint Martin de Lenne	DISTANCE	Vendredi 10 Juillet 2026
CH	4A 8A	Laissac - Parc Assistance (B et C) Entrée / In	16,648 km	SECTEURS 7-13
ÉPREUVE SPÉCIALE			MOYENNE	TEMPS
4-8 Vimenet		9,207 Km	39,96 km/h	0h25

DISTANCE		DIRECTION	INFORMATION	km to CH
TOTAL	PARTIELLE			
0,000	0,000	 1 9,207	Départ ES n 4 - 8 VIMENET 9,207 km 	16,648
0,637	0,637	 2 8,570	PK 0,637 	16,011
1,646	1,009	 3 7,561	PK 1,646 	15,002
2,255	0,609	 4 6,952	PK 2,255 	14,393
2,895	0,640	 5 6,312	PK 2,895 	13,753

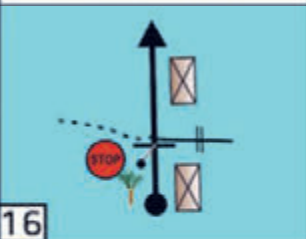


















CH	4-8	Avant ES 4-B - Saint Martin de Lenne	DISTANCE	Vendredi 10 Juillet 2026
CH	4A 8A	Laissac - Parc Assistance (B et C) Entrée / In	16,648 km	SECTEURS 7-13
ÉPREUVE SPÉCIALE			MOYENNE	TEMPS
4-8 Vimenet		9,207 Km	39,96 km/h	0h25

DISTANCE		DIRECTION	INFORMATION	km to CH
TOTAL	PARTIELLE			
4,137	1,242		  	12,511
5,116	0,979		   	11,532
5,235	0,119		   	11,413
5,599	0,364		  	11,049
6,156	0,557		   	10,492









CH	4-8	Avant ES 4-8 - Saint Martin de Lenne	DISTANCE	Vendredi 10 Juillet 2026
CH	4A 8A	Lalzac - Parc Assistance (B et C) Entrée / In	16,648 km	SECTEURS 7-13
ÉPREUVE SPÉCIALE			MOYENNE	TEMPS
4-8 Vimenet		9,207 Km	39,96 km/h	0h25

DISTANCE		DIRECTION	INFORMATION	km to CH
TOTAL	PARTIELLE			
6,582	0,426	 11 2,625	  	10,066
7,729	1,147	 12 1,478		8,919
7,899	0,170	 13 1,308	  	8,749
9,207	1,308	 14 0,000	    	7,441
9,385	0,178	 0,177 15	  ZONE DE DÉCÉLÉRATION	7,263

CH	4-8	Avant ES 4-8 - Saint Martin de Lenne	DISTANCE	Vendredi 10 Juillet 2026
CH	4A 8A	Laissac - Parc Assistance (B et C) Entrée / In	16,648 km	SECTEURS 7-13
ÉPREUVE SPÉCIALE			MOYENNE	TEMPS
4-8		Vimenet	9,207 Km	39,96 km/h
				0h25

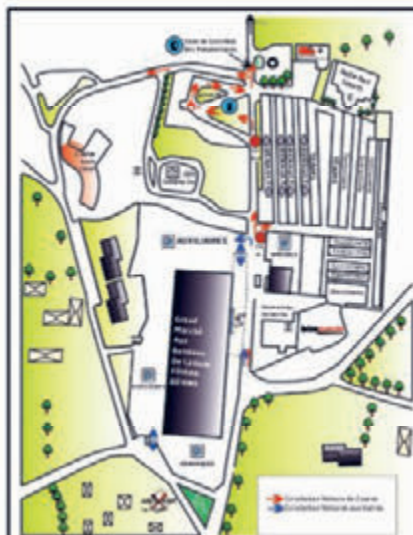
DISTANCE		DIRECTION	INFORMATION	km to CH
TOTAL	PARTIELLE			
9,562	0,177		    	7,086
9,694	0,132		  	6,954
9,917	0,223		 	6,731
10,010	0,093		 	6,638
14,141	4,131		 	2,507

CH	4-8	Avant ES 4-B - Saint Martin de Lenne	DISTANCE	Vendredi 10 Juillet 2026
CH	4A 8A	Laissac - Parc Assistance (B et C) Entrée / In	16,648 km	SECTEURS 7-13
			MOYENNE	TEMPS
			39,96 km/h	0h25

DISTANCE		DIRECTION	INFORMATION	km to CH
TOTAL	PARTIELLE			
14,431	0,290	 21		2,217
16,226	1,795	 22		0,422
16,526	0,300	 23		0,122
16,648	0,122	 24		0,000

ASSISTANCE (B) CH4A - 60 MINUTES
ASSISTANCE (C) CH8A - 40 MINUTES

PARC D'ASSISTANCE (BetC) LAISSAC



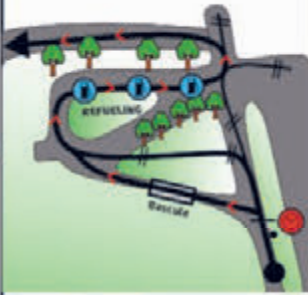








CF plan page 16






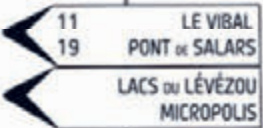









**APRÈS LE CH4A
REPRENDRE PAGE 37
JUSQU'AU CH8A PAGE 81**

**APRÈS LE CH8A PRENDRE
PAGE 85**








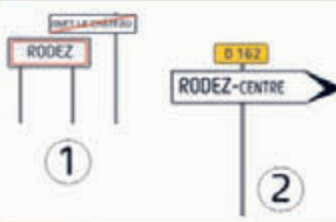


CH 8B	Laissac - Parc Assistance (C) Sortie / Out	DISTANCE	Vendredi 10 Juillet 2026
CH 8C	Rodez - Parc Fermé Entrée / In	31,774km	SECTEUR 14
		MOYENNE	TEMPS
		38,13 km/h	0h50

DISTANCE		DIRECTION	INFORMATION	km to CH
0,000	0,000	<p>1</p> 	<p>Sortie Parc Assistance</p>  <p>CH 8B</p>   	31,774
0,446	0,446	<p>2</p> 		31,328
0,686	0,240	<p>3</p> 	 <p>Garage Automobile</p>	31,088
0,793	0,107	<p>4</p> 		30,981
	0,100	<p>5</p>		

CH	8B	Laissac - Parc Assistance (C) Sortie / Out	DISTANCE	Vendredi 10 Juillet 2026
CH	8C	Rodez - Parc Fermé Entrée / In	31,774km	SECTEUR 14
			MOYENNE	TEMPS
			38,13 km/h	0h50

DISTANCE		DIRECTION	INFORMATION	km to CH
0,893	0,100	 6		30,881
1,107	0,214	Ralentir  7	  Puis Rester sur RP sur Rd523	30,667
7,474	6,367	 8		24,300
9,840	2,366	 9	  Puis Rester sur RP sur Rd29	21,934
18,306	8,466	 10	   Puis Rester sur RP sur Rd29	13,468

CH 8B	Laissac - Parc Assistance (C) Sortie / Out	DISTANCE	Vendredi 10 Juillet 2026
CH 8C	Rodez - Parc Fermé Entrée / In	31,774km	SECTEUR 14
		MOYENNE	TEMPS
		38,13 km/h	0h50

DISTANCE		DIRECTION	INFORMATION	km to CH
21,799	3,493	 11		9,975
24,829	3,030	 12		6,945
27,527	2,698	 13		4,247
27,813	0,286	 14		3,961
28,864	1,051	 15		2,910

CH	8B	Laissac - Parc Assistance (C) Sortie / Out	DISTANCE	Vendredi 10 Juillet 2026
CH	8C	Rodez - Parc Fermé Entrée / In	31,774km	SECTEUR 14
			MOYENNE	TEMPS
			38,13 km/h	0h50

DISTANCE		DIRECTION	INFORMATION	km to CH
29,369	0,373			2,521
30,007	0,638			1,883
30,445	0,438			1,445
30,629	0,184			1,261
31,351	0,722		<p>Prendre la Contre Allée à Droite à La Sortie du Pont Après le Feu Tricolore</p>	0,539

CH	8B	Laissac - Parc Assistance (C) Sortie / Out	DISTANCE	Vendredi 10 Juillet 2026
CH	8C	Rodez - Parc Fermé Entrée / In	31,774km	SECTEUR 14
			MOYENNE	TEMPS
			38,13 km/h	0h50

DISTANCE		DIRECTION	INFORMATION	km to CH
31.302	0,081			0,472
31.488	0,146			0,326
31.774	0,326		CH 8C 	0,000



FIN ÉTAPE 1

PARC FERMÉ VAL DE BOURRAN

44°21'23.7"N
2°33'31.6"E



52^{ème} RALLYE AVEYRON ROUERGUE OCCITANIE

9 - 10 - 11 Juillet 2026

ÉTAPE 2 / LEG 2
Samedi 11 Juillet 2026

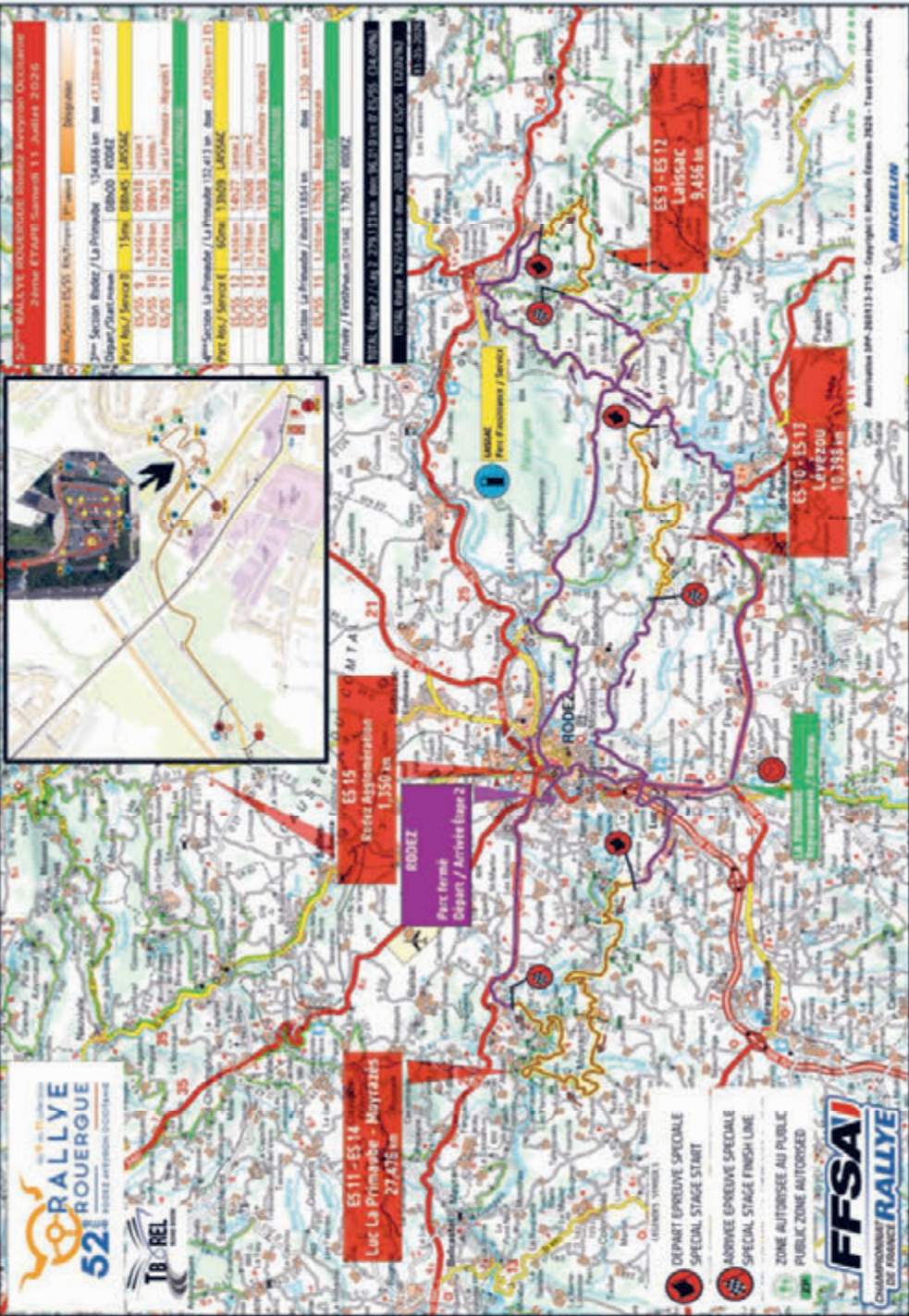


ORGANISATION

RALLYE DU ROUERGUE
Bât D - Résidence St Éloi - Avenue de Vabre
12000 RODEZ
Tél : 05 65 78 17 43
E-mail : contact@rallyeduroergue.com

ETAPE 2								Samedi 11 Juillet 2026		Lever du Soleil : 06h14	
Contrôle (N°)	Emplacement LOCALISATION	Distance à RZ (Out)	Dist. depuis l'Église (Out)	Dist. Totale (Out)	Temps Impacts (Target/Passe)	Arr. Voiture (Start/End)	SECTEUR	SECTION	Moyenne		
8D	RODEZ, "Viel De Bourras" Parc Fermé Sortie - Out					8:00	15		42,85		
8E	LAISSAC, Parc d'Assistance (D) Entrée - In		32,135	32,135	0:45	8:45					
8F	LAISSAC, Parc d'Assistance (D) Sortie - Out				0:15	9:00					
R24	Distance depuis R23		63,909	63,909			16		18,35		
	Distance jusqu'au Refuel R25	47,130	87,581	134,911							
9	Sévérac l'Église		4,587	36,722	0:15	9:15	17	3	40,09		
DES 9	LAISSAC	9,454	0,094	46,176	0:03	9:18					
10	Le Bouquet		10,549	56,861	0:30	9:48					
DES 10	LEVEZOU	10,398	0,159	67,259	0:03	9:51					
11	Muils		17,409	84,827	0:35	10:26					
DES 11	LUC LA PRIMAUBE - MOYRAZÈS	27,476	0,088	112,303	0:03	10:29	19		46,11		
11A	LA PRIMAUBE, Parc Regroupement Entrée - In		22,475	134,866	1:05	11:34					
REGROUPEMENT 50 Minutes											
11B	LA PRIMAUBE, Parc Regroupement Sortie - Out				0:50	12:24	20		42,91		
11C	LAISSAC, Parc d'Assistance (E) Entrée - In		32,180	167,046	0:45	13:09					
11D	LAISSAC, Parc d'Assistance (E) Sortie - Out				1:00	14:09					
R25	Distance depuis R24	47,133	87,581	134,911			21		18,35		
	Distance jusqu'au Parc Fermé Final	48,660	63,407	212,087							
12	Sévérac l'Église		4,587	171,633	0:15	14:24	22	4	40,09		
DES 12	LAISSAC	9,454	0,094	183,089	0:03	14:27					
13	Le Bouquet		10,549	191,772	0:30	14:57					
DES 13	LEVEZOU	10,398	0,159	202,170	0:03	15:00					
14	Muils		17,409	219,138	0:35	15:35					
DES 14	LUC LA PRIMAUBE - MOYRAZÈS	27,476	0,088	247,214	0:03	15:38	24		47,45		
14A	LA PRIMAUBE, Parc Regroupement Entrée - In		19,977	267,279	1:00	16:38					
REGROUPEMENT 40 Minutes											
14B	LA PRIMAUBE, Parc Regroupement Sortie - Out				0:40	17:18	25	5	32,32		
15	Rodez		8,079	275,358	0:15	17:33					
DES 15	RODEZ AGGLOMÉRATION	1,350	0,144	276,708	0:03	17:36					
15A	Parc de Repositionnement Entrée - In		1,650	278,502	0:15	17:51	26		12,00		
	RODEZ, "Viel De Bourras" Podium Parc Fermé Final Entrée - In		0,631	279,133		17:51					
ARRIVÉE FINALE 52 ÈME RALLYE ROUERGUE RODEZ AVEYRON OCCITANIE											
TOTALS ÉTAPE 2		36,818	183,132	276,133	N. 28/104 : 34,60%	Coucher du Soleil : 22h25					
TOTAL ÉTAPE 1		104,948	243,379	348,521	N. 28/104 : 30,11%						
TOTAL ÉTAPE 2		36,818	183,132	276,133	N. 28/104 : 34,60%						
TOTAL 52ÈME RALLYE ROUERGUE RODEZ AVEYRON OCCITANIE		100,956	426,696	624,654	N. 28/104 : 32,09%						





CH 8D	Rodez - Val de Bourran - Parc Fermé Sortie / Out	DISTANCE	Samedi 11 Juillet 2026
CH 8E	Laissac - Parc Assistance (D) Entrée / In	32,135km	SECTEUR 15
		MOYENNE	TEMPS
		42,85 km/h	0h45

DISTANCE		DIRECTION	INFORMATION	km to CH
TOTAL	PARTIELLE			
0,000	0,000	<p>1</p>	Parc Fermé Sortie / Out CH 8D 44°21'25.0"N 2°33'28.0"E	32,135
0,050	0,050	<p>2</p>		32,085
0,106	0,056	<p>3</p>		32,029
0,249	0,143	<p>4</p>	 	31,886
1,124	0,875	<p>0.106 5</p>	RESTER VOIE DE GAUCHE AVANT GIRATOIRE	31,011










CH	8D	Rodez - Val de Bourran - Parc Fermé Sortie / Out	DISTANCE	Samedi 11 Juillet 2026
CH	8E	Laissac - Parc Assistance (D) Entrée / In	32,135km	SECTEUR 15
			MOYENNE	TEMPS
			42,85 km/h	0h45

DISTANCE		DIRECTION	INFORMATION	km to CH
TOTAL	PARTIELLE			
1,230	0,106	 6		30,905
1,413	0,183	 7		30,722
1,938	0,525	 8		30,197
2,120	0,182	 9		30,015
3,050	0,930	 0,077 10	!! Rester sur Voie de Gauche Au Feu !!	29,085











CH 8D	Rodez - Val de Bourran - Parc Fermé Sortie / Out	DISTANCE	Samedi 11 Juillet 2026
CH 8E	Laissac - Parc Assistance (D) Entrée / In	32,135 km	SECTEUR 15
		MOYENNE	TEMPS
		42,85 km/h	0h45

DISTANCE		DIRECTION	INFORMATION	km to CH
TOTAL	PARTIELLE			
3,127	0,077	 11		29,088
3,328	0,201	 12		28,807
3,589	0,261	 13		28,546
4,182	0,593	 14	 Restez Voie de Droite puis Voie du Milieu	27,953
4,652	0,470	 15	 ①	27,483


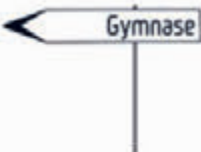




CH	8D	Rodez - Val de Bourran - Parc Fermé Sortie / Out	DISTANCE	Samedi 11 Juillet 2026
CH	8E	Laissac - Parc Assistance (D) Entrée / In	32,135 km	SECTEUR 15
			MOYENNE	TEMPS
			42,85 km/h	0h45

DISTANCE		DIRECTION	INFORMATION	km to CH
TOTAL	PARTIELLE			
6,954	2,302	 16		25,181
7,670	0,716	 17		24,465
8,512	0,842	 18		23,623
10,719	2,207	 19		21,416
12,950	2,231	 20		19,185

CH 8D	Rodez - Val de Bourran - Parc Fermé Sortie / Out	DISTANCE	Samedi 11 Juillet 2026
CH 8E	Laissac - Parc Assistance (D) Entrée / In	32,135km	SECTEUR 15
		MOYENNE	TEMPS
		42,85 km/h	0h45

DISTANCE		DIRECTION	INFORMATION	km to CH
TOTAL	PARTIELLE			
13,457	0,507	 21	 Puis Rester sur R.P sur RD29	18,878
22,692	9,235	 22	 Attention Panneau Peu Visible sur Votre Gauche	9,443
31,080	8,388	 23	 1,055	1,055
31,441	0,361	 24	 0,694	0,694
31,779	0,338	 25	 0,356	0,356

CH 8D	Rodez - Val de Bourran - Parc Fermé Sortie / Out	DISTANCE	Samedi 11 Juillet 2026
CH 8E	Laissac - Parc Assistance (D) Entrée / In	32,135 km	SECTEUR 15
		MOYENNE	TEMPS
		42,85 km/h	0h45

DISTANCE		DIRECTION	INFORMATION	km to CH
TOTAL	PARTIELLE			
32,000	0,221	 26		0,135
32,135	0,135	 27	Entrée Parc Assistance (D)  CH 8E  	0,000

ASSISTANCE (D) - 15 MINUTES

PARC D'ASSISTANCE (D) LAISSAC







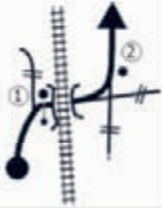
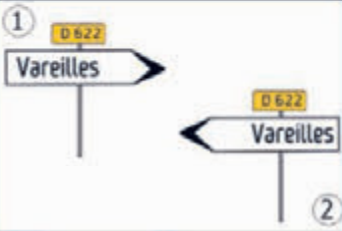




CF plan page 16



CH	8F 11D	Leissac - Parc Assistance (D-E) Sortie / Out	DISTANCE	Samedi 11 Juillet 2026
CH	9-12	Avant ES 9-12 - Sévérac l'église	4,587 km	SECTEURS 16-21
			MOYENNE	TEMPS
			18,35 km/h	0h15

DISTANCE		DIRECTION	INFORMATION	km to CH
0,000	0,000	<p>1</p>	<p>Sortie Parc Assistance</p> <p>CH 8F CH 11D</p> <p>44°23'06.7"N 2°49'17.5"E</p>	4,587
0,446	0,446	<p>2</p>		4,141
0,686	0,240	<p>3</p>		3,901
0,805	0,119	<p>4</p>		3,782
	0,101	<p>5</p>		

CH	BF 110	Laissac - Parc Assistance (D-E) Sortie / Out	DISTANCE	Samedi 11 Juillet 2026
CH	9-12	Avant ES 9-12 - Sévérac l'église	4,587 km	SECTEURS 16-21
			MOYENNE	TEMPS
			18,35 km/h	0h15

DISTANCE		DIRECTION	INFORMATION	km to CH
TOTAL	PARTIELLE			
0,906	0,101	 6		3,681
1,287	0,381	 7		3,300
2,078	0,791	 8		2,509
4,021	1,943	 9		0,566
4,440	0,419	 0.037 10		0,147

CH	BF 110	Laissac - Parc Assistance (D-E) Sortie / Out	DISTANCE	Samedi 11 Juillet 2026
CH	9-12	Avant ES 9-12 - Sévérac l'église	4,587 km	SECTEURS 16-21
			MOYENNE	TEMPS
			18,35 km/h	0h15


DISTANCE		DIRECTION	INFORMATION	km to CH
TOTAL	PARTIELLE			
4,477	0,037			0,110
4,587	0,110	<p>Salle des Fêtes</p>		0,000
4,681	0,094			9,456

CH	9-12	Avant ES 9-12 - Séverac l'église	DISTANCE	Samedi 11 Juillet 2026
CH	10-13	Avant ES 10-13 - Le Bousquet	20,045 km	SECTEURS 17-22
ÉPREUVE SPÉCIALE				MOYENNE
9-12	Laïssac	9,456 Km	40,09 km/h	0h30

CH E.S. 9
-12



Départ E.S. 9-12



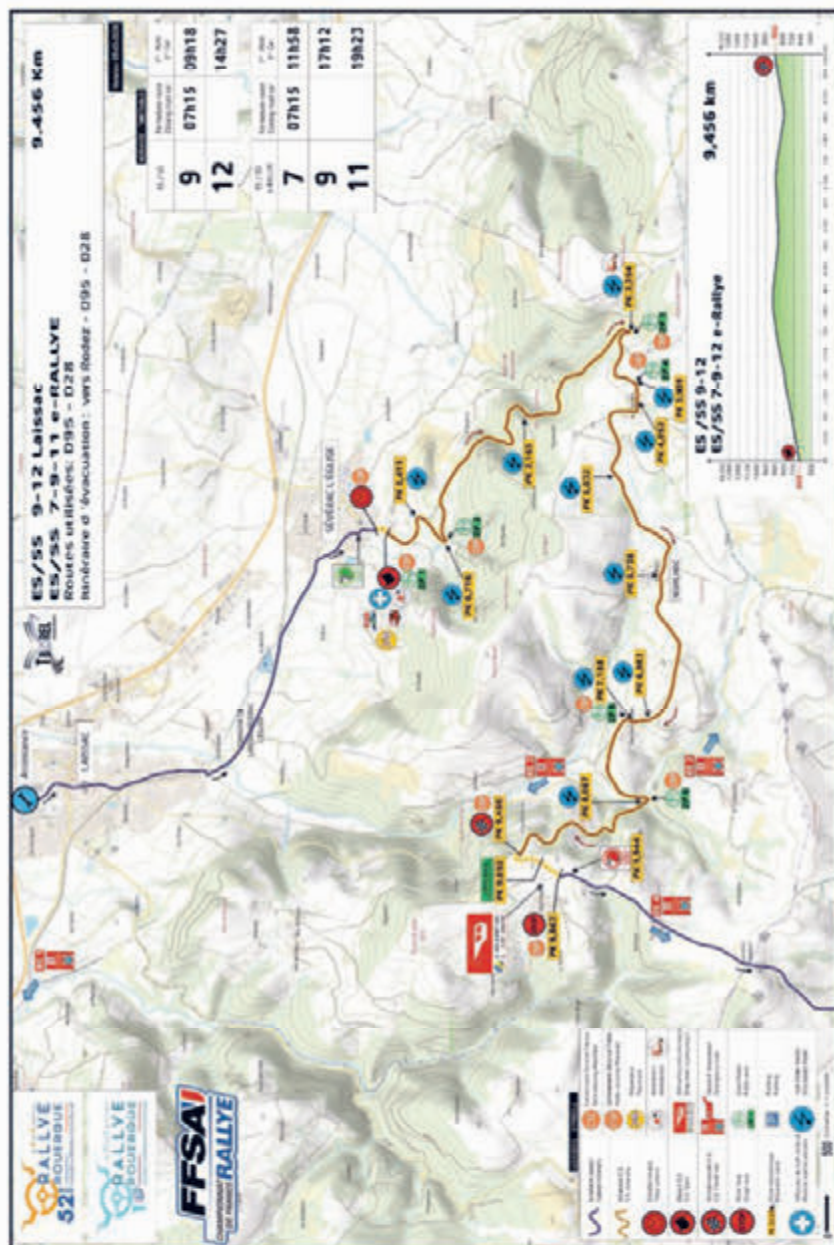
Arrivée E.S. 9-12



Point Stop 9-12



ES 9-12 - Laissac - 9.456 Km

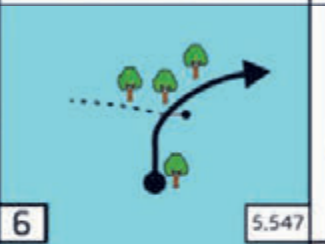



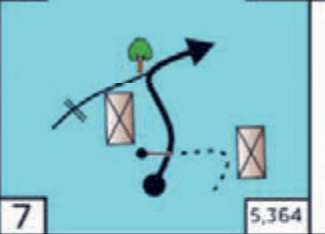

















CH	9-12	Avant ES 9-12 - Séverac l'église	DISTANCE	Samedi 11 Juillet 2026
CH	10-13	Avant ES 10-13 - Le Bousquet	20,045 km	SECTEURS 17-22
ÉPREUVE SPÉCIALE			MOYENNE	TEMPS
9-12	Laïssac		9,456 Km	40,09 km/h
				0h30

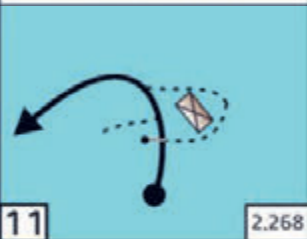


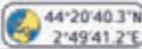
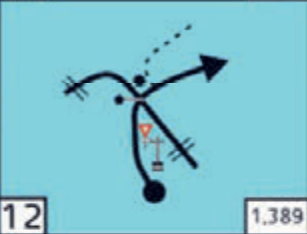



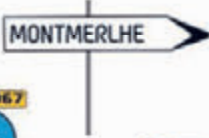













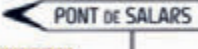
DISTANCE		DIRECTION	INFORMATION	km to CH
TOTAL	PARTIELLE			
0,000	0,000		Départ ES N 9-12 LAISSAC 9,456 km 44°21'37.6"N 2°50'48.8"E	20,045
0,419	0,419		 44°21'30.3"N 2°50'53.3"E	19,626
0,716	0,297		 44°21'23.6"N 2°50'45.5"E	19,329
2,165	1,449		 44°21'05.5"N 2°51'28.3"E	17,880
3,354	1,189		 44°20'39.9"N 2°51'52.9"E 	16,691

9
-
12






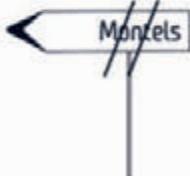



CH	9-12	Avant ES 9-12 - Séverac l'église	DISTANCE	Samedi 11 Juillet 2026
CH	10-13	Avant ES 10-13 - Le Bousquet	20,045 km	SECTEURS 17-22
ÉPREUVE SPÉCIALE			MOYENNE	TEMPS
9-12	Laïssac		9,456 Km	40,09 km/h
				0h30

DISTANCE		DIRECTION	INFORMATION	km to CH
TOTAL	PARTIELLE			
3,909	0,555		  	16,136
4,092	0,183		  	15,953
5,032	0,940		  	15,013
5,738	0,706		  	14,307
6,983	1,245		ATTENTION CHICANE   	13,062














CH	9-12	Avant ES 9-12 - Séverac l'église	DISTANCE	Samedi 11 Juillet 2026
CH	10-13	Avant ES 10-13 - Le Bousquet	20,045 km	SECTEURS 17-22
ÉPREUVE SPÉCIALE			MOYENNE	TEMPS
9-12	Laïssac	9,456 Km	40,09 km/h	0h30

DISTANCE		DIRECTION	INFORMATION	km to CH
TOTAL	PARTIELLE			
7,188	0,205		  	12,857
8,067	0,879		   	11,978
9,456	1,389		    	10,589
9,692	0,236		<p style="text-align: center;">ZONE DE DÉCÉLÉRATION</p>	10,353
9,863	0,171		     	10,182

CH	9-12	Avant ES 9-12 - Séverac l'église	DISTANCE	Samedi 11 Juillet 2026
CH	10-13	Avant ES 10-13 - Le Bousquet	20,045 km	SECTEURS 17-22
			MOYENNE	TEMPS
			40,09 km/h	0h30

DISTANCE		DIRECTION	INFORMATION	km to CH
TOTAL	PARTIELLE			
9,944	0,081	 16	 44°20'54.3"N 2°48'45.7"E	10,101
11,445	1,501	 17		8,600
12,394	0,949	 18		7,651
13,802	1,408	 19		6,243
16,408	2,606	 20		3,637

CH	9-12	Avant ES 9-12 - Séverac l'église	DISTANCE	Samedi 11 Juillet 2026
CH	10-13	Avant ES 10-13 - Le Bousquet	20,045 km	SECTEURS 17-22
			MOYENNE	TEMPS
			40,09 km/h	0h30

DISTANCE		DIRECTION	INFORMATION	km to CH
TOTAL	PARTIELLE			
18,419	2,011	 21		1,626
18,566	0,147	 22	 Puis Rester sur RP	1,479
19,886	1,320	 23	 	0,159
20,045	0,159	 24	 CH 10-13 	0,000
20,204	0,159	 25	 Départ ES N 10-13 LEVEZOU 10,398 km 	10,398

CH	10-13	Avant ES 10-13 - Le Bousquet	DISTANCE	Samedi 11 Juillet 2026
CH	11-14	Avant ES 11-14 - Ruots	27,807 km	SECTEURS 18-23
ÉPREUVE SPÉCIALE			MOYENNE	TEMPS
10-13	Lévézou	10,398 Km	47,67 km/h	0h35

CH E.S. 10
-13

Départ E.S. 10-13



Arrivée E.S. 10-13



Point Stop 10-13



ES 10-13 - Lévézou - 10.398 Km



CH	10-13	Avant ES 10-13 - Le Bousquet	DISTANCE	Samedi 11 Juillet 2026
CH	11-14	Avant ES 11-14 - Ruots	27,807 km	SECTEURS 18-23
ÉPREUVE SPÉCIALE			MOYENNE	TEMPS
10-13	Lévézou	10,398 Km	47,67 km/h	0h35

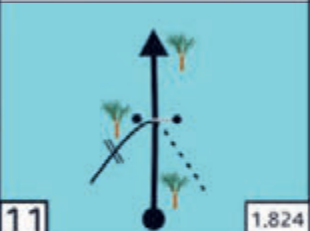








DISTANCE		DIRECTION	INFORMATION	km to CH
TOTAL	PARTIELLE			
0,000	0,000	 1 10,398	Départ ES N 10-13 LEVEZOU 10,398 km 44°19'18.3"N 2°44'20.1"E	27,807
0,598	0,598	 2 9,800		27,209
0,806	0,208	 3 9,592	 PK 0,806 44°19'33.0"N 2°43'58.2"E	27,001
1,405	0,599	 4 8,993		26,402
1,925	0,520	 5 8,473	PK 1,925 44°19'20.0"N 2°43'18.0"E	25,882

10
-
13











CH	10-13	Avant ES 10-13 - Le Bousquet	DISTANCE	Samedi 11 Juillet 2026
CH	11-14	Avant ES 11-14 - Ruots	27,807 km	SECTEURS 18-23
ÉPREUVE SPÉCIALE			MOYENNE	TEMPS
10-13	Lévézou	10,398 Km	47,67 km/h	0h35

DISTANCE		DIRECTION	INFORMATION	km to CH
TOTAL	PARTIELLE			
3,080	1,155	 6 7,318		24,727
3,565	0,485	 7 6,833		24,242
4,985	1,420	 8 5,413		22,822
6,415	1,430	 9 3,983		21,392
7,248	0,833	 10 3,150		20,559










CH	10-13	Avant ES 10-13 - Le Bousquet	DISTANCE	Samedi 11 Juillet 2026
CH	11-14	Avant ES 11-14 - Ruots	27,807 km	SECTEURS 18-23
ÉPREUVE SPÉCIALE			MOYENNE	TEMPS
10-13	Lévézou	10,398 Km	47,67 km/h	0h35

DISTANCE		DIRECTION	INFORMATION	km to CH
TOTAL	PARTIELLE			
8,574	1,326	 11		19,233
9,418	0,844	 12		18,389
10,398	0,980	 13		17,409
10,852	0,454	 14	ZONE DE DÉCÉLÉRATION	16,955
11,299	0,447	 15		16,508











CH	10-13	Avant ES 10-13 - Le Bousquet	DISTANCE	Samedi 11 Juillet 2026
CH	11-14	Avant ES 11-14 - Ruots	27,807 km	SECTEURS 18-23
			MOYENNE	TEMPS
			47,67 km/h	0h35

DISTANCE		DIRECTION	INFORMATION	km to CH
TOTAL	PARTIELLE			
11,505	0,206	 16	 Puis Rester sur RP Sur RD 12	16,302
18,282	6,777	 17		9,525
18,456	0,174	 18	 Puis Rester sur RP sur RD212	9,351
19,439	0,983	 19		8,368
21,758	2,319	 0,094 20		6,049

CH	10-13	Avant ES 10-13 - Le Bousquet	DISTANCE	Samedi 11 Juillet 2026
CH	11-14	Avant ES 11-14 - Ruols	27,807 km	SECTEURS 18-23
			MOYENNE	TEMPS
			47,67 km/h	0h35

DISTANCE		DIRECTION	INFORMATION	km to CH
TOTAL	PARTIELLE			
21,852	0,094	 21		5,955
22,188	0,336	 22		5,619
23,975	1,787	 23		3,832
24,449	0,474	 24		3,358
24,801	0,352	 0,028 25		3,006

CH	10-13	Avant ES 10-13 - Le Bousquet	DISTANCE	Samedi 11 Juillet 2026
CH	11-14	Avant ES 11-14 - Ruols	27,807 km	SECTEURS 18-23
			MOYENNE	TEMPS
			47,67 km/h	0h35

DISTANCE		DIRECTION	INFORMATION	km to CH
TOTAL	PARTIELLE			
24,829	0,028	 26		2,978
26,447	1,618	 27		1,360
27,152	0,705	 28		0,655
27,460	0,308	 29		0,347
27,807	0,347	 0.101 30	 CH 11-14	0,000

CH	10-13	Avant ES 10-13 - Le Bousquet	DISTANCE	Samedi 11 Juillet 2026
CH	11-14	Avant ES 11-14 - Ruols	27,807 km	SECTEURS 18-23
			MOYENNE	TEMPS
			47,67 km/h	0h35

DISTANCE		DIRECTION	INFORMATION	km to CH
TOTAL	PARTIELLE			
27,908	0,101		Départ ES N 11 - 14 Luc La Primaude - Moyrazès 27,476 km 44°19'43.0"N 2°30'30.2"E	

CH	11-14	Avant ES 11-14 - Ruols	DISTANCE	Samedi 11 Juillet 2026	
CH	11A 14A	La Primaube - Regroupement Entrée / IN (+Recos ES 15)	49,951 km	SECTEUR 19	
ÉPREUVE SPÉCIALE			MOYENNE	TEMPS	
11-14	Luc La Primaube - Moyrazès		27,476 Km	46,11 km/h	1h05

CH E.S. 11
-14



Départ E.S. 11-14



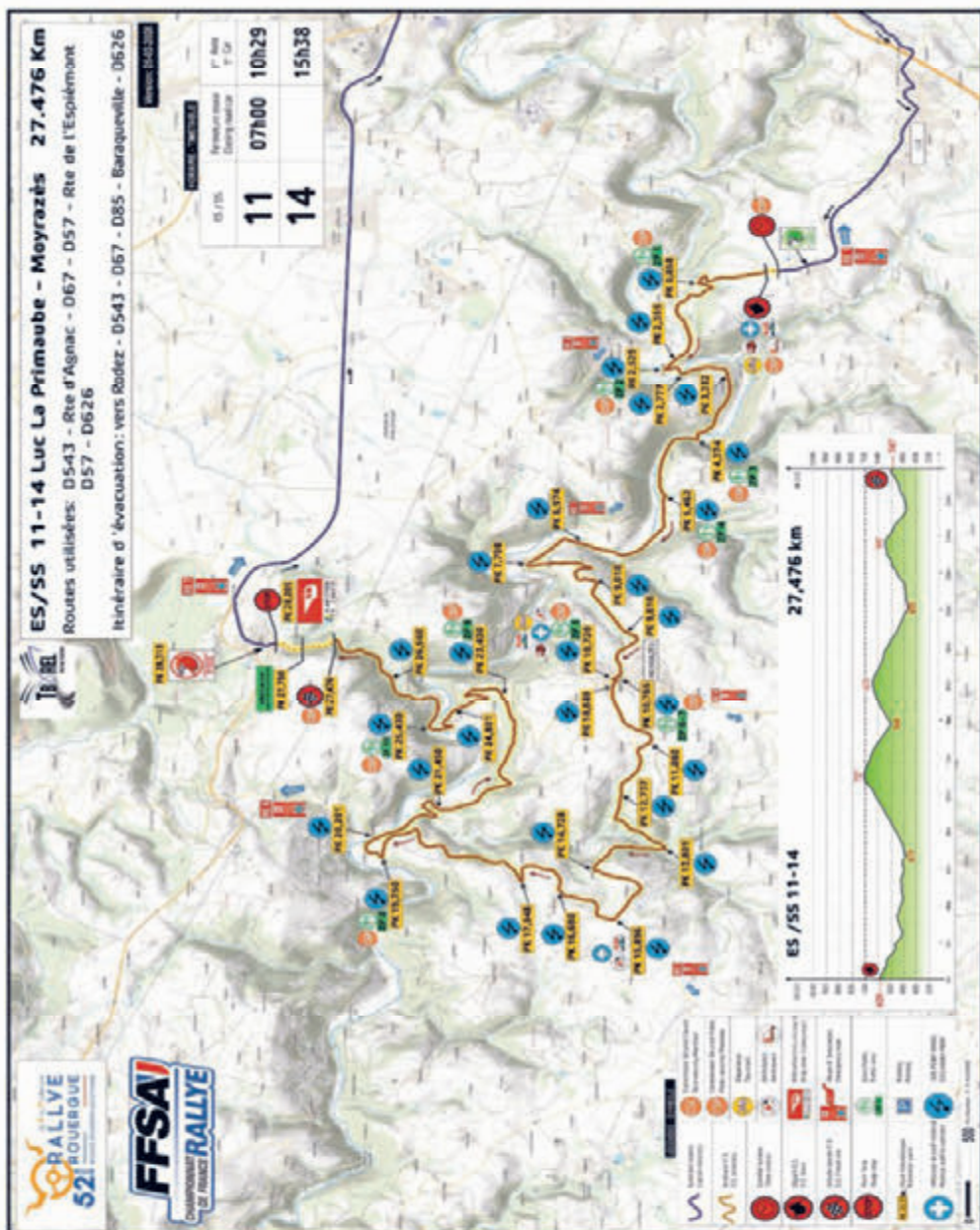
Arrivée E.S. 11-14







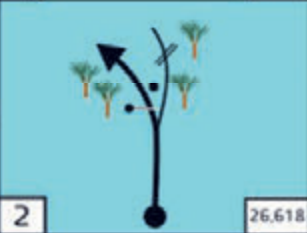
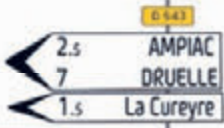


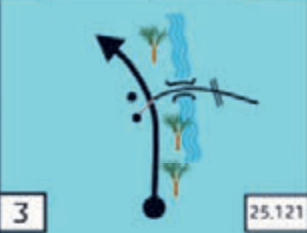



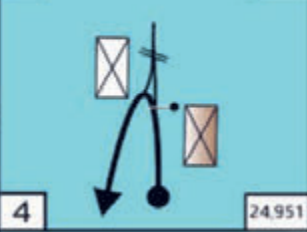



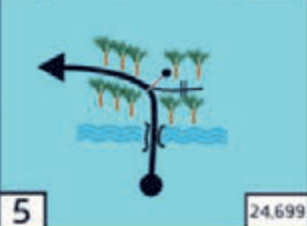



Point Stop 11-14



ES 11-14 - Luc La Primaube - Moyrazès - 27.476 Km




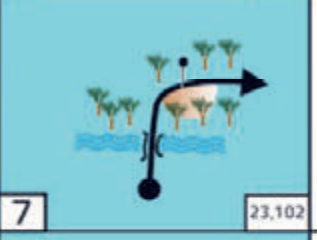


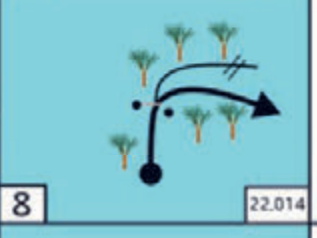


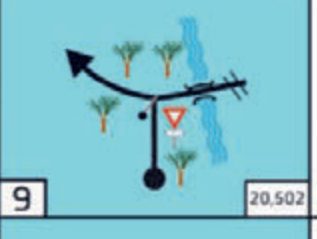







CH	11-14	Avant ES 11-14 - Ruols	DISTANCE	Samedi 11 Juillet 2026
CH	11A 14A	La Primaube - Regroupement Entrée / IN (+Recos ES 15)	49,951 km	SECTEUR 19
ÉPREUVE SPÉCIALE			MOYENNE	TEMPS
11-14	Luc La Primaube - Moyrazès		27,476 Km	46,11 km/h
				1h05

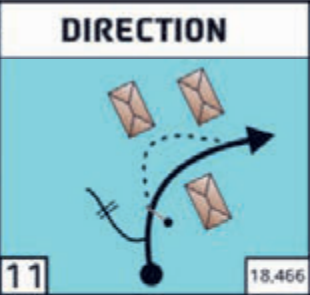



















DISTANCE		DIRECTION	INFORMATION	km to CH
TOTAL	PARTIELLE			
0,000	0,000		Départ ES N 11-14 Luc La Primaube - Moyrazès 27.476 km    44°19'43.0"N 2°30'30.2"E	49,951
0,858	0,858		 PK 0,858   44°19'24.3"N 2°42'10.3"E	49,093
2,355	1,497		 PK 2,355   44°20'06.6"N 2°30'23.9"E	47,596
2,525	0,170		 PK 2,525   44°20'18.6"N 2°29'30.7"E	47,426
2,777	0,252		 PK 2,777   44°20'12.7"N 2°29'27.9"E	47,174

11
-
14

CH	11-14	Avant ES 11-14 - Ruols	DISTANCE	Samedi 11 Juillet 2026
CH	11A 14A	La Primaube - Regroupement Entrée / IN (+Recos ES 15)	49,951 km	SECTEUR 19
ÉPREUVE SPÉCIALE			MOYENNE	TEMPS
11-14	Luc La Primaube - Moyrazès		27,476 Km	46,11 km/h
				1h05

DISTANCE		DIRECTION	INFORMATION	km to CH
TOTAL	PARTIELLE			
3,332	0,555	 6 24,144	PK 3,332   44°19'57.2"N 2°29'27.1"E	46,619
4,374	1,042	 7 23,102	PK 4,374   44°20'07.6"N 2°28'47.1"E	45,577
5,462	1,088	 8 22,014	MOYRAZES C.D. 67 PK 5,462   44°20'18.2"N 2°28'13.2"E	44,489
6,974	1,512	 9 20,502	PK 6,974   44°20'47.3"N 2°27'43.9"E	42,977
7,708	0,734	 10 19,768	TANAYSSOU 0,5 PK 7,708   44°21'06.7"N 2°27'31.1"E	42,243

CH	11-14	Avant ES 11-14 - Ruols	DISTANCE	Samedi 11 Juillet 2026
CH	11A 14A	La Primaube - Regroupement Entrée / IN (+Recos ES 15)	49,951 km	SECTEUR 19
ÉPREUVE SPÉCIALE			MOYENNE	TEMPS
11-14	Luc La Primaube - Moyrazès		27,476 Km	46,11 km/h
				1h05

DISTANCE		DIRECTION	INFORMATION	km to CH
TOTAL	PARTIELLE			
9.010	1.302		   44°20'49.7"N 2°27'22.5"E	40,941
9.810	0.800		   44°20'32.2"N 2°26'49.5"E	40,141
10.410	0.600		  Puis Rester sur RP sur RD67	39,541
10.720	0.310		    44°20'37.1"N 2°26'21.3"E	39,231
10.785	0.065		   44°20'34.9"N 2°26'20.6"E	39,166

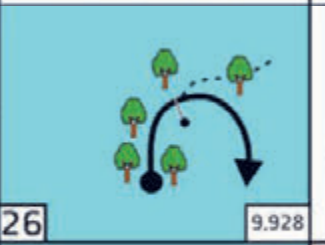








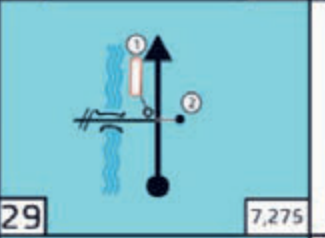









CH	11-14	Avant ES 11-14 - Ruols	DISTANCE	Samedi 11 Juillet 2026
CH	11A 14A	La Primaube - Regroupement Entrée / IN (+Recos ES 15)	49,951 km	SECTEUR 19
ÉPREUVE SPÉCIALE			MOYENNE	TEMPS
11-14	Luc La Primaube - Moyrazès		27,476 Km	46,11 km/h
				1h05

DISTANCE		DIRECTION	INFORMATION	km to CH	
TOTAL	PARTIELLE				
10,880	0,095	 16	 PK 10,880	39,071	
11,091	0,211	 17		38,860	
11-14	11,860	0,769	 18	 PK 11,860	38,091
	12,737	0,877	 19	 PK 12,737	37,214
	13,801	1,064	 20	 PK 13,801	36,150

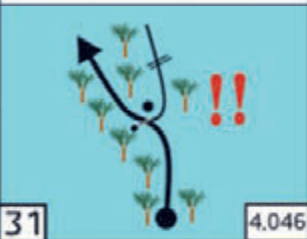

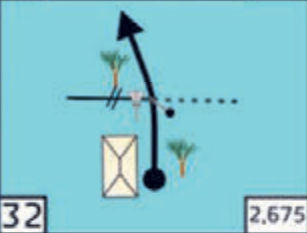



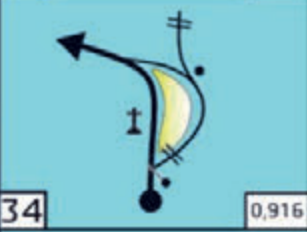



CH	11-14	Avant ES 11-14 - Ruols	DISTANCE	Samedi 11 Juillet 2026
CH	11A 14A	La Primaube - Regroupement Entrée / IN (+Recos ES 15)	49,951 km	SECTEUR 19
ÉPREUVE SPÉCIALE			MOYENNE	TEMPS
11-14	Luc La Primaube - Moyrazès		27,476 Km	46,11 km/h
				1h05

DISTANCE		DIRECTION	INFORMATION	km to CH
TOTAL	PARTIELLE			
14,728	0,927	<p>21</p> <p>12,748</p>	<p>L'Espiemont</p> <p>PK 14,728</p> <p>44°20'43.7"N 2°24'23.9"E</p>	35,223
15,896	1,168	<p>22</p> <p>11,580</p>	<p>PK 15,896</p> <p>44°20'36.3"N 2°23'53.6"E</p>	34,055
16,050	0,154	<p>23</p> <p>11,426</p>	<p>0.9 Lestrade</p> <p>1.4 La Domergue</p> <p>1.5 Agues-Vives</p>	33,901
16,680	0,630	<p>24</p> <p>10,796</p>	<p>0.3 Canepes Haut</p> <p>PK 16,680</p> <p>44°20'55.2"N 2°24'11.1"E</p>	33,271
17,331	0,651	<p>25</p> <p>10,145</p>	<p>CANEPES-BAS</p>	32,620

CH	11-14	Avant ES 11-14 - Ruols	DISTANCE	Samedi 11 Juillet 2026
CH	11A 14A	La Primaube - Regroupement Entrée / IN (+Recos ES 15)	49,951 km	SECTEUR 19
ÉPREUVE SPÉCIALE			MOYENNE	TEMPS
11-14	Luc La Primaube - Moyrazès		27,476 Km	46,11 km/h
				1h05


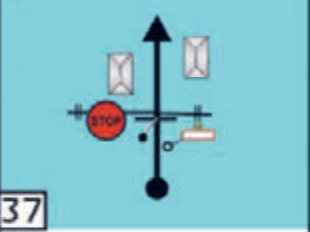

















DISTANCE		DIRECTION	INFORMATION	km to CH
TOTAL	PARTIELLE			
17.548	0,217		   44°21'08.8"N 2°46'16.6"E	32,403
19.131	1,583			30,820
19.750	0,619		   44°21'56.9"N 2°24'31.5"E	30,201
20.201	0,451		    44°21'58.4"N 2°24'43.5"E	29,750
21.450	1,249		    44°21'37.6"N 2°25'00.8"E	28,501

CH	11-14	Avant ES 11-14 - Ruols	DISTANCE	Samedi 11 Juillet 2026
CH	11A 14A	La Primaube - Regroupement Entrée / IN (+Recos ES 15)	49,951 km	SECTEUR 19
ÉPREUVE SPÉCIALE			MOYENNE	TEMPS
11-14	Luc La Primaube - Moyrazès		27,476 Km	46,11 km/h
				1h05




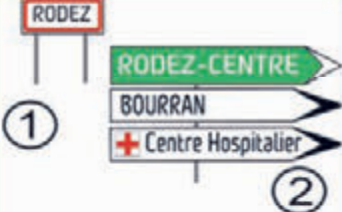






DISTANCE		DIRECTION	INFORMATION	km to CH
TOTAL	PARTIELLE			
23,430	1,980			26,521
24,801	1,371			25,150
25,430	0,629			24,521
26,560	1,130			23,391
27,476	0,916			22,475

11
-
14

CH	11-14	Avant ES 11-14 - Ruols	DISTANCE	Samedi 11 Juillet 2026
CH	11A 14A	La Primaube - Regroupement Entrée / IN (+Recos ES 15)	49,951 km	SECTEUR 19
ÉPREUVE SPÉCIALE			MOYENNE	TEMPS
11-14	Luc La Primaube - Moyrazès		27,476 Km	46,11 km/h
				1h05

DISTANCE		DIRECTION	INFORMATION	km to CH
TOTAL	PARTIELLE			
27.798	0,322	 36	ZONE DE DÉCÉLÉRATION	22,153
28.205	0,407	 37	 Point Stop ES N 11-14 Luc La Primaube - Moyrazès 27.476 km      	21,746
28.319	0,114	 38	 RODEZ 13 	21,632
29.103	0,784	 39	 RODEZ 12 	20,848
34.777	5,674	 40	 DRUELLE LE BOULDOU ①  RODEZ 4  ②	15,174

CH	11-14	Avant ES 11-14 - Ruols	DISTANCE	Samedi 11 Juillet 2026
CH	11A 14A	La Primaube - Regroupement Entrée / IN (+Recos ES 15)	49,951 km	SECTEUR 19
			MOYENNE	TEMPS
			46,11 km/h	1h05

DISTANCE		DIRECTION	INFORMATION	km to CH
TOTAL	PARTIELLE			
35.815	1.038	 41		14,136
37.785	1.970	 42		12,166
38.304	0,519	 43	 Serrer à Droite Dans Giratoire	11,647
39.381	1,077	 44	 Puis Rester sur RD 67	10,570
39.935	0,554	 0.190 45		10,016

CH	11-14	Avant ES 11-14 - Ruols	DISTANCE	Samedi 11 Juillet 2026
CH	11A 14A	La Primaube - Regroupement Entrée / IN (+Recos ES 15)	49,951 km	SECTEUR 19
			MOYENNE	TEMPS
			46,11 km/h	1h05

DISTANCE		DIRECTION	INFORMATION	km to CH
TOTAL	PARTIELLE			
40,125	0,190	<p>Recos de l'ES 15</p> <p>46</p>	<p>CH 15</p>	9,826
40,269	0,144	<p>Recos de l'ES 15</p> <p>47</p> <p>1,350</p>	<p>Départ ES n 15 RODEZ AGGLOMÉRATION 1 350 km</p>	9,682

Départ E.S. 15



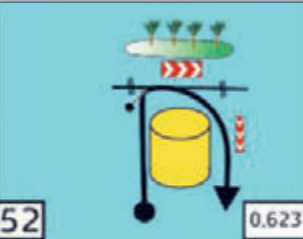
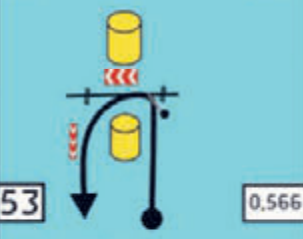
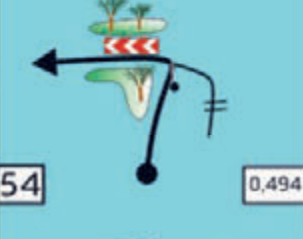


Arrivée E.S. 15



CH	11-14	Avant ES 11-14 - Ruols	DISTANCE	Samedi 11 Juillet 2026
CH	11A 14A	La Primaube - Regroupement Entrée / IN (+Recos ES 15)	49,951 km	SECTEUR 19
RECOS ÉPREUVE SPÉCIALE 15			MOYENNE	TEMPS
15	RODEZ AGGLOMÉRATION		1,350 Km	46,11 km/h
				1h05

DISTANCE		DIRECTION	INFORMATION	km to CH
TOTAL	PARTIELLE			
40,269	0,144	<p>Recos de l'ES 15</p>	<p>Départ ES n 15 RODEZ AGGLOMÉRATION 1.350 km</p> <p>44°21'14.5"N 2°33'34.7"E</p>	9,682
40,676	0,407			9,275
40,832	0,156		<p>Recos de l'ES 15</p>	9,119
40,872	0,040		<p>Recos de l'ES 15</p> <p>1 tour Complet autour de La Botte de Paille</p>	9,079
40,929	0,057		<p>Recos de l'ES 15</p>	9,022

CH	11-14	Avant ES 11-14 - Ruols	DISTANCE	Samedi 11 Juillet 2026
CH	11A 14A	La Primaube - Regroupement Entrée / IN (+Recos ES 15)	49,951 km	SECTEUR 19
RECOS ÉPREUVE SPÉCIALE 15			MOYENNE	TEMPS
15	RODEZ AGGLOMÉRATION		1,350 Km	46,11 km/h
				1h05

DISTANCE		DIRECTION	INFORMATION	km to CH
TOTAL	PARTIELLE			
40.996	0.067		Recos de l'ES 15	8.955
0.727	52	0.623		
41.053	0.057		Recos de l'ES 15	8.898
0.784	53	0.566		
41.125	0.072		Recos de l'ES 15	8.826
0.856	54	0.494		
41.208	0.083		Recos de l'ES 15	8.743
0.939	55	0.411		
41.374	0.166		Recos de l'ES 15 RODEZ-CENTRE	8.577
1.105	56	0.245		

CH	11-14	Avant ES 11-14 - Ruols	DISTANCE	Samedi 11 Juillet 2026
CH	11A 14A	La Primaube - Regroupement Entrée / IN (+Recos ES 15)	49,951 km	SECTEUR 19
RECOS ÉPREUVE SPÉCIALE 15			MOYENNE	TEMPS
15	RODEZ AGGLOMÉRATION		1,350 Km	46,11 km/h
				1h05

DISTANCE		DIRECTION	INFORMATION	km to CH
TOTAL	PARTIELLE			
41.619	0,245	<p>Recos de l'ES 15</p>	<p>Arrivée ES N 15 RODEZ AGGLOMÉRATION 1.350 km</p> <p>PK 1,350</p> <p>44°21'14.2"N 2°33'57.4"E</p>	8.332
41.818	0,199	<p>Recos de l'ES 15</p>	<p>POINT STOP ES N 15 RODEZ AGGLOMÉRATION 1.350 km</p> <p>44°21'10.2"N 2°34'03.4"E</p>	8.133
41.918	0,100		<p>ALBI</p> <p>RODEZ-CENTRE</p> <p>Serrer à Gauche</p>	8.033
42.110	0,192		<p>RODEZ-CENTRE</p> <p>FAUBOURG</p> <p>RODEZ N° 1011-60</p>	7.841
42.405	0,295			7.546

CH	11-14	Avant ES 11-14 - Ruols	DISTANCE	Samedi 11 Juillet 2026
CH	11A 14A	La Primaube - Regroupement Entrée / IN (+Recos ES 15)	49,951 km	SECTEUR 19
			MOYENNE	TEMPS
			46,11 km/h	1h05


DISTANCE		DIRECTION	INFORMATION	km to CH
TOTAL	PARTIELLE			
43.655	1.250			6,296
44.730	1.075			5,221
45.941	1.211			4,010
46.001	0.060			3,950
47.389	1.388			2,562

CH	11-14	Avant ES 11-14 - Ruols	DISTANCE	Samedi 11 Juillet 2026
CH	11A 14A	La Primaube - Regroupement Entrée / IN (+Recos ES 15)	49,951 km	SECTEUR 19
			MOYENNE	TEMPS
			46,11 km/h	1h05

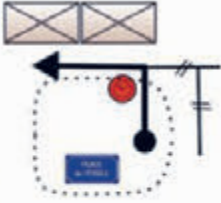










DISTANCE		DIRECTION	INFORMATION	km to CH
TOTAL	PARTIELLE			
48.752	1.363	 67		1,199
49.719	0.967	 68		0,232
49.842	0.123	 69		0,109
49.951	0.109	 70	CH devant LE BAR L'INSOLENT 	0,000

REGROUPEMENT - 50 MINUTES MAXI

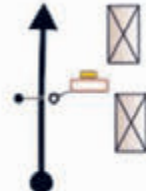









PARC DE REGROUPEMENT LA PRIMAUBE - 50 Min Maxi.







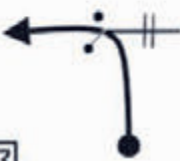





CH 11B	La Primaube - Regroupement Sortie / Out	DISTANCE	Samedi 11 Juillet 2026
CH 11C	Laissac - Parc Assistance (E) Entrée / In	32,180km	SECTEUR 20
		MOYENNE	TEMPS
		42,91 km/h	0h45

DISTANCE		DIRECTION	INFORMATION	km to CH
TOTAL	PARTIELLE			
0,000	0,000	 1	Parc Regroupement Sortie / Out  CH 11B   44°17'36.6"N  2°33'40.6"E	32,180
0,053	0,053	 2		32,127
0,155	0,102	 3		32,025
0,215	0,060	 4		31,965
0,444	0,229	 5		31,736






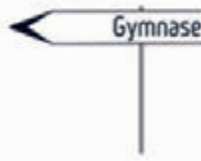
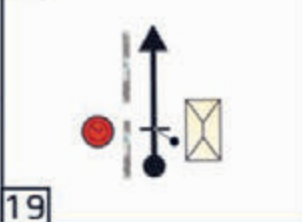



CH 11B	La Primaube - Regroupement Sortie / OUT	DISTANCE	Samedi 11 Juillet 2026
CH 11C	Laissac - Parc Assistance (E) Entrée / In	32,180km	SECTEUR 20
		MOYENNE	TEMPS
		42,91 km/h	0h45

DISTANCE		DIRECTION	INFORMATION	km to CH
TOTAL	PARTIELLE			
3,328	2,884	 6		28,852
3,539	0,211	 7		28,641
4,087	0,548	 8		28,093
8,071	3,984	 9	!! RADAR CHANTIER VITESSE LIMITÉE 90 KM/H 	24,109
14,310	6,239	 10		17,870

CH 11B	La Primaube - Regroupement Sortie / OUT	DISTANCE	Samedi 11 Juillet 2026
CH 11C	Laissac - Parc Assistance (E) Entrée / In	32,180km	SECTEUR 20
		MOYENNE	TEMPS
		42,91 km/h	0h45

DISTANCE		DIRECTION	INFORMATION	km to CH
TOTAL	PARTIELLE			
19,709	5,399	 11		12,471
19,940	0,231	 12		12,240
20,230	0,290	 13		11,950
22,665	2,435	 14		9,515
31,147	8,482	 15		1,033

CH 11B	La Primaube - Regroupement Sortie / OUT	DISTANCE	Samedi 11 Juillet 2026
CH 11C	Laissac - Parc Assistance (E) Entrée / In	32,180km	SECTEUR 20
		MOYENNE	TEMPS
		42,91 km/h	0h45

DISTANCE		DIRECTION	INFORMATION	km to CH
TOTAL	PARTIELLE			
31,473	0,326			0,707
31,844	0,371			0,336
32,071	0,227			0,109
32,180	0,109		<p>Entrée Parc Assistance (E)</p>  <p>CH 11C</p>  	0,000

ASSISTANCE (E) - 60 MINUTES

PARC D'ASSISTANCE (E) LAISSAC








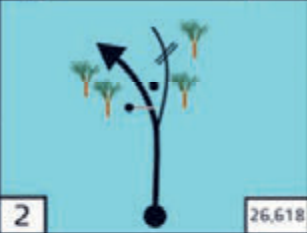











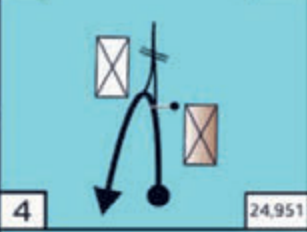



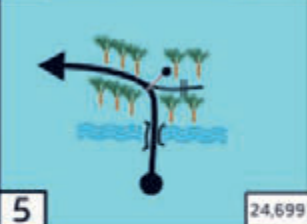



CF plan page 16



**REPRENDRE CH OUT ASS PAGE 103
JUSQU'AU DEPART
DE L'ES 14 PAGE 127,**

AU DES14 PRENDRE PAGE 153

CH	14	Avant ES 14 - Ruols	DISTANCE	Samedi 11 Juillet 2026
CH	14A	La Primaube - Regroupement Entrée / IN	47,453km	SECTEUR 24
ÉPREUVE SPÉCIALE			MOYENNE	TEMPS
14	Luc La Primaube - Moyrazès		27,476 Km	47,45 km/h
				1h00
















DISTANCE		DIRECTION	INFORMATION	km to CH
TOTAL	PARTIELLE			
0,000	0,000		 Départ ES N 11- 14 Luc La Primaube - Moyrazès 27.476 km    44°19'43.0"N 2°30'30.2"E	47,453
0,858	0,858		  2.s AMPIAC  7 DRUELLE  1.s La Cureyre    44°19'24.3"N 2°42'10.3"E	46,595
2,355	1,497		   44°20'06.6"N 2°30'23.9"E	45,098
2,525	0,170		   44°20'18.6"N 2°29'30.7"E	44,928
2,777	0,252		   44°20'12.7"N 2°29'27.9"E	44,676

11
-
14

CH	14	Avant ES 14 - Ruols	DISTANCE	Samedi 11 Juillet 2026
CH	14A	La Primaube - Regroupement Entrée / IN	47,453km	SECTEUR 24
ÉPREUVE SPÉCIALE			MOYENNE	TEMPS
14	Luc La Primaube - Moyrazès		27,476 Km	47,45 km/h
				1h00

DISTANCE		DIRECTION	INFORMATION	km to CH
TOTAL	PARTIELLE			
3,332	0,555	 6 24,144	PK 3,332 	44,121
4,374	1,042	 7 23,102	PK 4,374 	43,079
5,462	1,088	 8 22,014	PK 5,462 MOYRAZES C.D. 67 	41,991
6,974	1,512	 9 20,502	PK 6,974 	40,479
7,708	0,734	 10 19,768	PK 7,708 TANAYSSOU 0,5 	39,745

CH	14	Avant ES 14 - Ruols	DISTANCE	Samedi 11 Juillet 2026
CH	14A	La Primaube - Regroupement Entrée / IN	47,453km	SECTEUR 24
ÉPREUVE SPÉCIALE			MOYENNE	TEMPS
14	Luc La Primaube - Moyrazès	27,476 Km	47,45 km/h	1h00

DISTANCE		DIRECTION	INFORMATION	km to CH
TOTAL	PARTIELLE			
9.010	1.302	 11	PK 9,010   44°20'49.7"N 2°27'22.5"E	38,443
9.810	0.800	 12	PK 9,810   1.5 Le Saivre  44°20'32.2"N 2°26'49.5"E	37,643
10.410	0.600	 13	067 MOYRAZES Puis Rester sur RP sur RD67	37,043
10.720	0.310	 14	PK 10,720    44°20'37.1"N 2°26'21.3"E	36,733
10.785	0.065	 15	PK 10,785  C4 Graunès 4.7 Nuces 5.2 Mérican 5.4  44°20'34.9"N 2°26'20.6"E	36,668

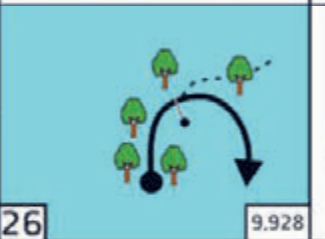






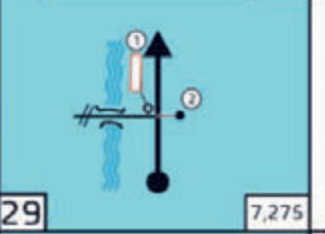







CH	14	Avant ES 14 - Ruols	DISTANCE	Samedi 11 Juillet 2026
CH	14A	La Primaube - Regroupement Entrée / IN	47,453km	SECTEUR 24
ÉPREUVE SPÉCIALE			MOYENNE	TEMPS
14	Luc La Primaube - Moyrazès	27,476 Km	47,45 km/h	1h00

DISTANCE		DIRECTION	INFORMATION	km to CH
TOTAL	PARTIELLE			
10,880	0,095			36,573
11,091	0,211			36,362
11,860	0,769			35,593
12,737	0,877			34,716
13,801	1,064			33,652

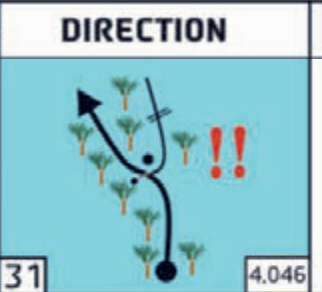





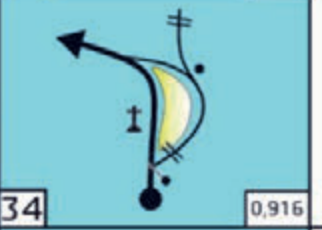

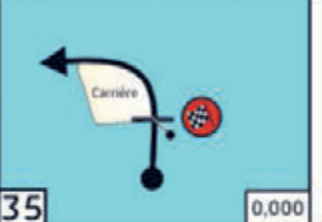

CH	14	Avant ES 14 - Ruols	DISTANCE	Samedi 11 Juillet 2026
CH	14A	La Primaube - Regroupement Entrée / IN	47,453km	SECTEUR 24
ÉPREUVE SPÉCIALE			MOYENNE	TEMPS
14	Luc La Primaube - Moyrazès		27,476 Km	47,45 km/h
				1h00

DISTANCE		DIRECTION	INFORMATION	km to CH
TOTAL	PARTIELLE			
14,728	0,927	<p>21</p> <p>12,748</p>	<p>L'Espiemont</p> <p>PK 14,728</p> <p>44°20'43.7"N 2°24'23.9"E</p>	32,725
15,896	1,168	<p>22</p> <p>11,580</p>	<p>PK 15,896</p> <p>44°20'36.3"N 2°23'53.6"E</p>	31,557
16,050	0,154	<p>23</p> <p>11,426</p>	<p>0.9 Estrade</p> <p>1.4 La Domergue</p> <p>1.5 Agues-Vives</p>	31,403
16,680	0,630	<p>24</p> <p>10,796</p>	<p>0.3 Canepes Haut</p> <p>PK 16,680</p> <p>44°20'55.2"N 2°24'11.1"E</p>	30,773
17,331	0,651	<p>25</p> <p>10,145</p>	<p>CANEPE-BAS</p>	30,122

CH	14	Avant ES 14 - Ruols	DISTANCE	Samedi 11 Juillet 2026
CH	14A	La Primaube - Regroupement Entrée / IN	47,453km	SECTEUR 24
ÉPREUVE SPÉCIALE			MOYENNE	TEMPS
14	Luc La Primaube - Moyrazès		27,476 Km	47,45 km/h
				1h00


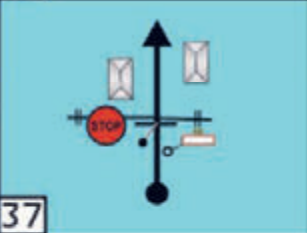





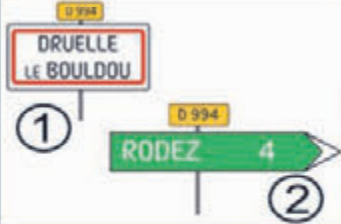
DISTANCE		DIRECTION	INFORMATION	km to CH
TOTAL	PARTIELLE			
17.548	0,217		 	29,905
19.131	1,583			28,322
19.750	0,619		 	27,703
20.201	0,451		  	27,252
21.450	1,249		  	26,003

CH	14	Avant ES 14 - Ruols	DISTANCE	Samedi 11 Juillet 2026
CH	14A	La Primaube - Regroupement Entrée / IN	47,453km	SECTEUR 24
ÉPREUVE SPÉCIALE			MOYENNE	TEMPS
14	Luc La Primaube - Moyrazès		27,476 Km	47,45 km/h
				1h00




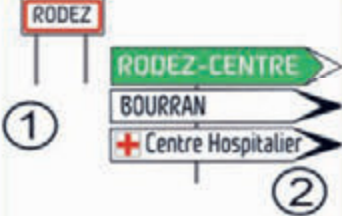







DISTANCE		DIRECTION	INFORMATION	km to CH
TOTAL	PARTIELLE			
23,430	1,980	 31 4,046	 0926 5 LE PAS 2 Le Castanié PK 23,430 44°21'13.3"N 2°26'05.2"E	24,023
24,801	1,371	 32 2,675	 PK 24,801 44°21'30.7"N 2°26'02.9"E	22,652
25,430	0,629	 33 2,046	 1 Pont du Castanié L. Aveyron 0926 LE PAS 2 PK 25,430 44°21'40.7"N 2°25'50.4"E	22,023
26,560	1,130	 34 0,916	 PK 26,560 S' CLÉMENT église du XI 44°21'54.0"N 2°26'21.5"E	20,893
27,476	0,916	 35 0,000	 Arrivé ES N 11-14 Luc La Primaube - Moyrazès 27,476 km PK 27,476 44°22'12.4"N 2°26'43.9"E	19,977

11
-
14

CH	14	Avant ES 14 - Ruols	DISTANCE	Samedi 11 Juillet 2026
CH	14A	La Primaube - Regroupement Entrée / IN	47,453km	SECTEUR 24
ÉPREUVE SPÉCIALE			MOYENNE	TEMPS
14	Luc La Primaube - Moyrazès		27,476 Km	47,45 km/h
				1h00

DISTANCE		DIRECTION	INFORMATION	km to CH
TOTAL	PARTIELLE			
27.798	0,322		ZONE DE DÉCÉLÉRATION	19,655
28,205	0,407			19,248
28,319	0,114			19,134
29,103	0,784			18,350
34,777	5,674			12,676

CH	14	Avant ES 14 - Ruols	DISTANCE	Samedi 11 Juillet 2026
CH	14A	La Primaube - Regroupement Entrée / IN	47,453km	SECTEUR 24
			MOYENNE	TEMPS
			47,45 km/h	1h00

DISTANCE		DIRECTION	INFORMATION	km to CH
TOTAL	PARTIELLE			
35.815	1.038	 41		11,638
37.785	1.970	 42		9,668
38.304	0,519	 43	 Serrer à Gauche Dans Giratoire	9,149
39,463	1,159	 44	 Puis Serrer à Droite	7,990
39,612	0,149	 45	 	7,841

CH	14	Avant ES 14 - Ruols	DISTANCE	Samedi 11 Juillet 2026
CH	14A	La Primaube - Regroupement Entrée / IN	47,453km	SECTEUR 24
			MOYENNE	TEMPS
			47,45 km/h	1h00


DISTANCE		DIRECTION	INFORMATION	km to CH
TOTAL	PARTIELLE			
39.907	0,295	 57		7,546
41,157	1,250	 58	 1 2	6,296
42,232	1,075	 59	 1	5,221
43,443	1,211	 60	 2	4,010
43,503	0,060	 61	 0.060	3,950

CH	14	Avant ES 14 - Ruols	DISTANCE	Samedi 11 Juillet 2026
CH	14A	La Primaube - Regroupement Entrée / IN	47,453km	SECTEUR 24
			MOYENNE	TEMPS
			47,45 km/h	1h00

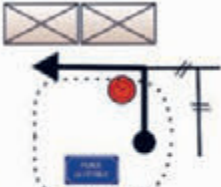









DISTANCE		DIRECTION	INFORMATION	km to CH
TOTAL	PARTIELLE			
44.891	1.388	 62		2,562
46.254	1.363	 63		1,199
47.221	0.967	 64		0,232
47.344	0.123	 65		0,109
47.453	0.109	 66	CH devant LE BAR L'INSOLENT CH 14A 44°17'37.1"N 2°33'38.7"E	0,000

REGROUPEMENT - 40 MINUTES MAXI

PARC DE REGROUPEMENT LA PRIMAUBE - 40 Min Maxi.













CH 14B	La Primaube - Regroupement Sortie / Out	DISTANCE	Samedi 11 Juillet 2026
CH 15	Avant ES 15 - Rodez	8,079 km	SECTEUR 25
		MOYENNE	TEMPS
		32,32 km/h	0h15

DISTANCE		DIRECTION	INFORMATION	km to CH
TOTAL	PARTIELLE			
0,000	0,000	 1	Parc Regroupement Sortie / Out  CH 14B  	8,079
0,053	0,053	 2		8,026
0,155	0,102	 3		7,924
0,215	0,060	 4		7,864
1,152	0,937	 5		6,927

CH 14B	La Primaube - Regroupement Sortie / OUT	DISTANCE	Samedi 11 Juillet 2026
CH 15	Avant ES 15 - Rodez	8,079 km	SECTEUR 25
		MOYENNE	TEMPS
		32,32 km/h	0h15

DISTANCE		DIRECTION	INFORMATION	km to CH
TOTAL	PARTIELLE			
2,505	1,353	 6		5,574
3,863	1,358	 7		4,216
3,944	0,081	 8		4,135
4,350	0,406	 9		3,729
5,164	0,814	 10		2,915

CH 14B	La Primaube - Regroupement Sortie / OUT	DISTANCE	Samedi 11 Juillet 2026
CH 15	Avant ES 15 - Rodez	8,079 km	SECTEUR 25
		MOYENNE	TEMPS
		32,32 km/h	0h15

DISTANCE		DIRECTION	INFORMATION	km to CH
TOTAL	PARTIELLE			
6,185	1,021			1,894
7,597	1,412			0,482
7,889	0,292			0,190
8,079	0,190			0,000
8,223	0,144			1,350

CH	15	Avant ES 15 - Rodez	DISTANCE	Samedi 11 Juillet 2026
CH	15A	Parc de Repositionnement - Rodez	3,000 km	SECTEUR 26
ÉPREUVE SPÉCIALE			MOYENNE	TEMPS
15	Rodez Agglomération		12,00 km/h	0h15

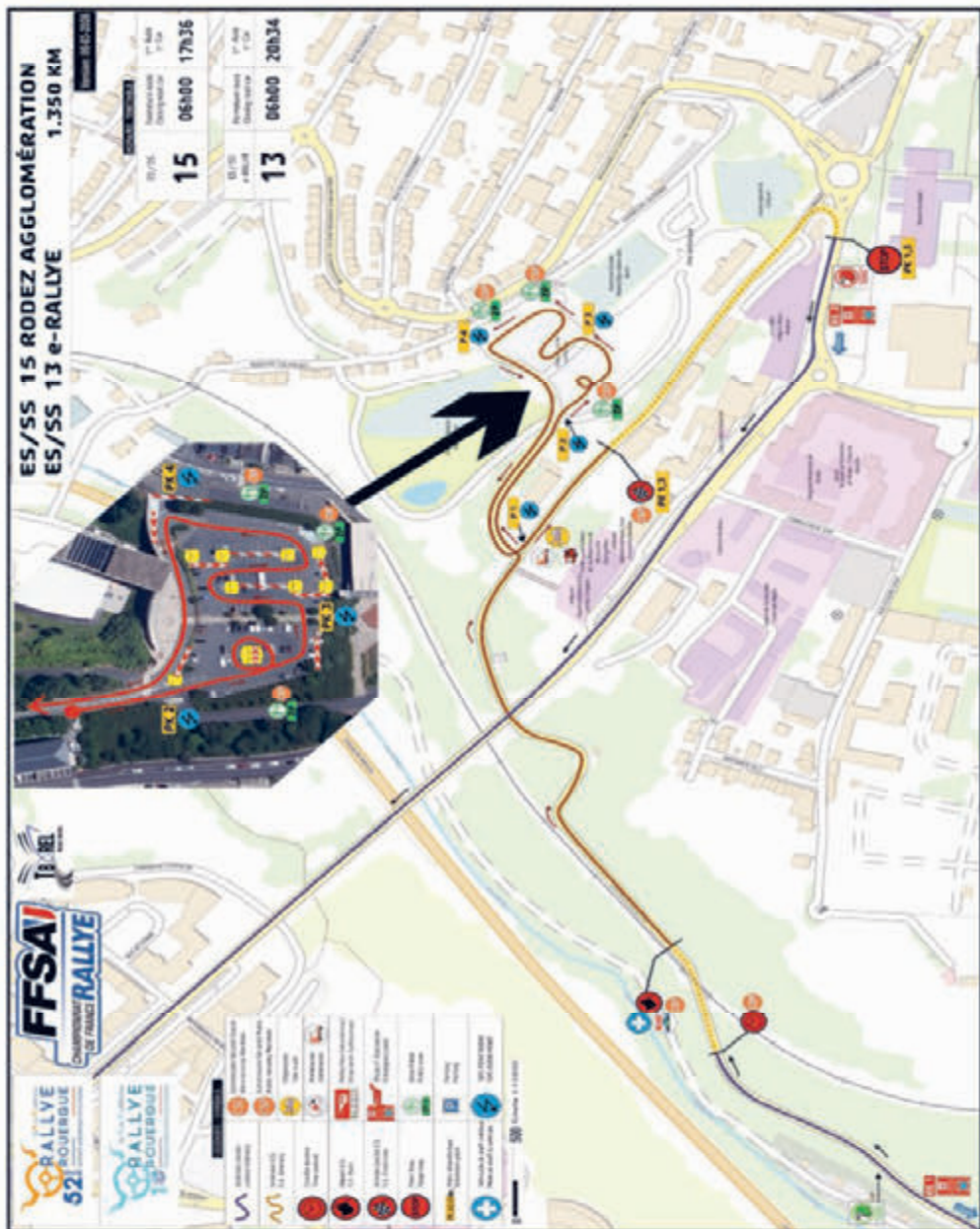
Départ E.S. 15



Arrivée E.S. 15



ES 15 - RODEZ AGGLOMÉRATION - 1.350 Km



CH 15	Avant ES 15 - Rodez	DISTANCE	Samedi 11 Juillet 2026
CH 15A	Parc de Repositionnement - Rodez	3,000 km	SECTEUR 26
ÉPREUVE SPÉCIALE		MOYENNE	TEMPS
15	Rodez Agglomération	1,350 Km	0h15

DISTANCE		DIRECTION	INFORMATION	km to CH
TOTAL	PARTIELLE			
0,000	0,000	 1 1,350	Départ ES n 15 RODEZ AGGLOMÉRATION 1.350 km 44°21'14.5"N 2°33'34.7"E	3,000
0,407	0,407	 2 0,943		2,593
0,563	0,156	 3 0,787		2,437
0,603	0,040	 4 0,747	1 tour Complet autour de La Botte de Paille	2,397
0,660	0,057	 0,067 5 0,690		2,340

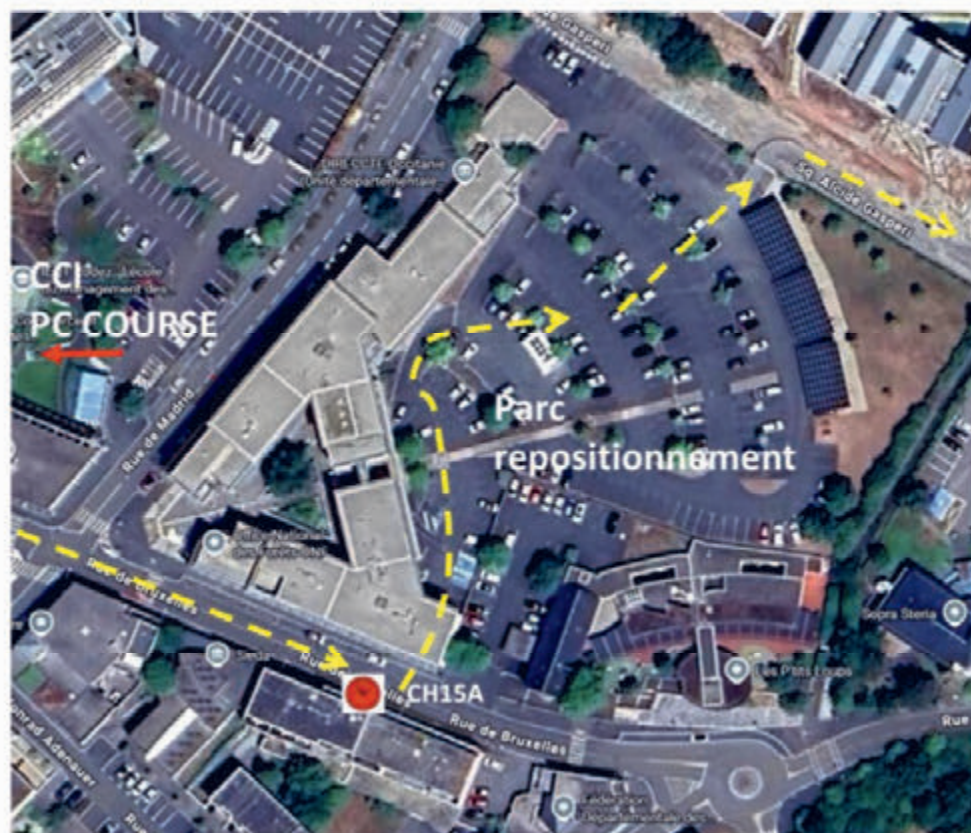
CH	15	Avant ES 15 - Rodez	DISTANCE	Samedi 11 Juillet 2026
CH	15A	Parc de Repositionnement - Rodez	3,000 km	SECTEUR 26
ÉPREUVE SPÉCIALE			MOYENNE	TEMPS
15	Rodez Agglomération		1,350 Km	0h15

DISTANCE		DIRECTION	INFORMATION	km to CH
TOTAL	PARTIELLE			
0,727	0,067			2,273
0,784	0,057			2,216
0,856	0,072			2,144
0,939	0,083			2,061
1,105	0,166			1,895

CH	15	Avant ES 15 - Rodez	DISTANCE	Samedi 11 Juillet 2026
CH	15A	Parc de Repositionnement - Rodez	3,000 km	SECTEUR 26
ÉPREUVE SPÉCIALE			MOYENNE	TEMPS
15	Rodez Agglomération		1,350 Km	0h15

DISTANCE		DIRECTION	INFORMATION	km to CH
TOTAL	PARTIELLE			
1.350	0,245		<p>Arrivée - ES N 15 RODEZ AGGLOMÉRATION 1.350 km</p> <p>PK 1,350</p> <p>44°21'14.2"N 2°33'57.4"E</p>	1,650
1,549	0,199		<p>POINT STOP ES N 15 RODEZ AGGLOMÉRATION 1.350 km</p> <p>44°21'10.2"N 2°34'03.4"E</p>	1,451
1,649	0,100		<p>MONTAUBAN DÉCAZEVILLE</p> <p>BOURRAN</p> <p>AÉROPORT</p>	1,351
2,648	0,999		<p>CCI AVEYRON Ecoles d'Ingénieurs</p> <p>DDT</p>	0,352
3,000	0,352		<p>CH 15A</p> <p>44°21'30.7"N 2°33'34.0"E</p>	0,000

CH 15	Avant ES 15 - Rodez	DISTANCE	Samedi 11 Juillet 2026
CH 15A	Parc de Repositionnement - Rodez	3,000 km	SECTEUR 26
		MOYENNE	TEMPS
		12,00 km/h	0h15



CH	Parc de Repositionnement - Rodez	DISTANCE	Samedi 11 Juillet 2026
CH	Parc Final - Podium 52 ^{ème} Rallye Aveyron Rouergue Occitanie	0,631 km	
		MOYENNE	TEMPS
		km/h	

DISTANCE		DIRECTION	INFORMATION	km to CH
0,000	0,000	<p>clinique</p> <p>1</p>	Sortie Parc Repositionnement	0,631
0,297	0,297	<p>2</p>		0,334
0,631	0,334	<p>3</p>		0,000

PARC FERMÉ FINAL

52^{ème} RALLYE AVEYRON ROUERGUE OCCITANIE

9 - 10 - 11 Juillet 2026

ITINÉRAIRE DE DÉLESTAGE
Étape 1



ORGANISATION

RALLYE DU ROUERGUE

Bât D - Résidence St Éloi - Avenue de Vabre
12000 RODEZ

Tél : 05 65 78 17 43

E-mail : contact@rallyeduroergue.com











52^{ème} RALLYE AVEYRON ROUERGUE OCCITANIE

9 - 10 - 11 Juillet 2026



ITINÉRAIRE DE DÉLESTAGE
ES 1 - 5 Vers ES 2 - 6



Délestage ES 1 Campuac	direction Ch2	DISTANCE	Vendredi 10 Juillet 2026
Depuis DES 1 Prendre à Droite		20,808km	SECTEUR 3-9
			itinéraire 1.01

DISTANCE		DIRECTION	INFORMATION	km to CH
TOTAL	PARTIELLE			
0,000	0,000	 1	Au départ prendre à Droite  	20,808
0,380	0,380	 2	PUIS RESTER SUR RP	20,428
2,500	2,120	 3		18,308
3,640	1,140	 4	 PUIS RESTER SUR RP direction ENTRAYGUES	17,168
5,120	1,480	 5	 PUIS RESTER SUR RP direction ENTRAYGUES	15,688

Délestage ES 1 Campuac	direction Ch2	DISTANCE	Vendredi 10 Juillet 2026
Depuis DES 1 Prendre à Droite		20,808km	SECTEUR 3-9
			itinéraire 1.01

DISTANCE		DIRECTION	INFORMATION	km to CH
TOTAL	PARTIELLE			
10.570	5.450			10,238
		6 37		

**PUIS REPRENDRE
CASE 37 PAGE 50**

Délestage ES 1 Campuac	direction Ch2	DISTANCE	Vendredi 10 Juillet 2026
Depuis PK 5.551 (Case 12-page 45)		20,208km	SECTEUR 3-9
			itinéraire 1.02

DISTANCE		DIRECTION	INFORMATION	km to CH
TOTAL	PARTIELLE			
0,000	0,000	 12 1		20,208
1,900	1,900	 2 3		18,308

PUIS REPRENDRE
itinéraire de délestage 1.01
CASE 3 PAGE 178

Délestage ES 1 Campuac	direction Ch2	DISTANCE	Vendredi 10 Juillet 2026
Depuis PK 13.855 (Case 25-page 47)		24,800km	SECTEUR 3-9
			itinéraire 1.03

DISTANCE		DIRECTION	INFORMATION	km to CH
TOTAL	PARTIELLE			
0,000	0,000		<p>PANNEAU INTÉRIEUR VIRAGE</p>	24,800
6,710	6,710		<p>10 ENTRAYGUES</p> <p>PUIS RESTER SUR RP direction ENTRAYGUES</p>	13,540
12,160	5,450		<p>3,5 ENTRAYGUES</p>	10,238

1
-
5

**PUIS REPRENDRE
CASE 37 PAGE 50**











52^{ème} RALLYE AVEYRON ROUERGUE OCCITANIE

9 - 10 - 11 Juillet 2026

**ITINÉRAIRE DE DÉLESTAGE
ES 2 - 6 Vers CH 2A - 6A**



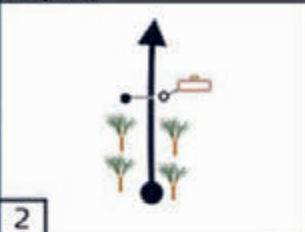





Délestage ES 2 Le Nayrac direction CH2A Depuis Ch 2 Faire DEMI TOUR	DISTANCE	Vendredi 10 Juillet 2026
	20,668km	SECTEUR 4-10
		itinéraire 2.01

DISTANCE		DIRECTION	INFORMATION	km to CH
TOTAL	PARTIELLE			
0,000	0,000	 1	 CH 2-6 Faire DEMI TOUR   44°36'08.4"N 2°36'48.3"E	20,668
0,600	0,600	 2		20,068
10,082	9,482	 3	 Puis Rester sur RP sur Rd920 traversée du Village	10,586
17,573	7,491	 4 22		3,095

**PUIS REPRENDRE
CASE 22 PAGE 59**

Délestage ES 2 Le Nayrac direction CH2A	DISTANCE	Vendredi 10 Juillet 2026
Depuis PK 4.027 (Case 8- page 56) prendre à Gauche	20,368km	SECTEUR 4-10
		itinéraire 2.02

DISTANCE		DIRECTION	INFORMATION	km to CH
TOTAL	PARTIELLE			
0,000	0,000			20,368
0,760	0,760		<p>Puis Rester sur RP sur RD 135</p>	19,608
3,070	2,310			17,298
3,480	0,410			16,888

**PUIS REPRENDRE
CASE 19 PAGE 58**

52^{ème} RALLYE AVEYRON ROUERGUE OCCITANIE

9 - 10 - 11 Juillet 2026

ITINÉRAIRE DE DÉLESTAGE
ES 3 - 7 Vers ES 4 - 8









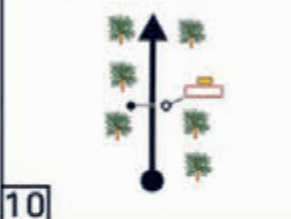



Délestage ES 3 Espalion direction CH 4	DISTANCE	Vendredi 10 Juillet 2026
Depuis DES 3 Faire DEMI TOUR	33,701 km	SECTEUR 6-12
		itinéraire 3.01


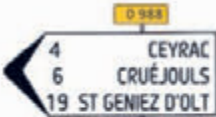



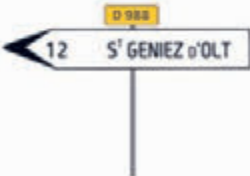
DISTANCE		DIRECTION	INFORMATION	km to CH
TOTAL	PARTIELLE			
0,000	0,000	<p>1</p>	Départ ES n 3 - 7 ESPALION - LASSOUTS 14.751 km FAIRE DEMI-TOUR 44°31'00.9"N 2°46'15.2"E	37,701
0,100	0,100	<p>2</p>		33,601
0,560	0,460	<p>3</p>		33,141
0,990	0,430	<p>4</p>		32,711
1,100	0,110	<p>5</p>	 Puis Rester sur RP	32,601

3
-
7

Délestage ES 3 Espalion	direction CH 4	DISTANCE	Vendredi 10 Juillet 2026
Depuis DES 3 Faire DEMI TOUR		33,701 km	SECTEUR 6-12
			itinéraire 3.01

DISTANCE		DIRECTION	INFORMATION	km to CH
TOTAL	PARTIELLE			
4.250	3.150			29,451
4.950	0.700			28,751
5.920	0.970			27,781
8.240	2.320			25,461
13.160	4.920			20,541

Délestage ES 3 Espalion direction CH 4	DISTANCE	Vendredi 10 Juillet 2026
Depuis DES 3 Faire DEMI TOUR	33,701 km	SECTEUR 6-12
		itinéraire 3.01

DISTANCE		DIRECTION	INFORMATION	km to CH
TOTAL	PARTIELLE			
13.480	0,320	 11	 Puis Rester sur RP	20,221
19,050	5,570	 12		14,651
20,550	1,500	 13 27		13,151

**PUIS REPRENDRE
CASE 27 PAGE 72**









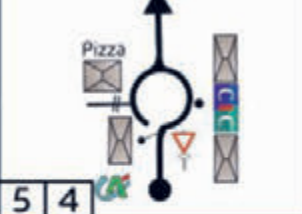

Délestage ES 3 Espalion direction CH 4	DISTANCE	Vendredi 10 Juillet 2026
Depuis PK 4.320 (Case 7- page 68) prendre à Droite	26,791 km	SECTEUR 6-12
		itinéraire 3.02

DISTANCE		DIRECTION	INFORMATION	km to CH
TOTAL	PARTIELLE			
0,000	0,000			26,791
2,970	2,970			23,821
6,250	3,280			20,541

3
-
7

PUIS REPRENDRE
itinéraire de délestage 3.01
CASE 10 PAGE 190

Délestage ES 3 Espalion direction CH 4	DISTANCE	Vendredi 10 Juillet 2026
Depuis PK 7.245 (Case 11 - page 69) prendre à Gauche	37,981 km	SECTEUR 6-12
		itinéraire 3.03

DISTANCE		DIRECTION	INFORMATION	km to CH
TOTAL	PARTIELLE			
0,000	0,000			37,981
1,570	1,570			36,411
4,180	2,610			33,801
4,910	0,730			33,071
5,270	0,360			32,711

3
-
7

PUIS REPRENDRE
itinéraire de délestage 3.01
CASE 4 PAGE 189

Délestage ES 4 Vimenet direction CH 4A	DISTANCE	Vendredi 10 Juillet 2026
Depuis DES 4 Faire DEMI TOUR	15,938km	SECTEUR 7-13
		itinéraire 4.01

DISTANCE		DIRECTION	INFORMATION	km to CH
TOTAL	PARTIELLE			
0,000	0,000	 1	 FAIRE DEMI-TOUR 	15,938
0,400	0,400	 2	 PUIS RESTER SUR RP SUR Rd45	15,538
8,970	8,570	 3		6,968
9,300	0,330	 4 19		6,638

**PUIS REPRENDRE
CASE 19 PAGE 80**

52^{ème} RALLYE AVEYRON ROUERGUE OCCITANIE

9 - 10 - 11 Juillet 2026

ITINÉRAIRE DE DÉLESTAGE
Étape 2



ORGANISATION

RALLYE DU ROUERGUE

Bât D - Résidence St Éloi - Avenue de Vabre
12000 RODEZ

Tél : 05 65 78 17 43

E-mail : contact@rallyeduroergue.com






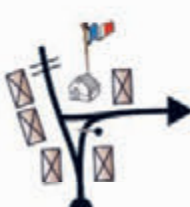



52^{ème} RALLYE AVEYRON ROUERQUE OCCITANIE

9 - 10 - 11 Juillet 2026

ITINÉRAIRE DE DÉLESTAGE
ES 9 - 12 Vers ES 10 - 13

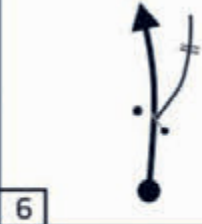



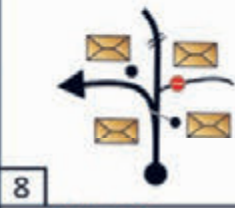

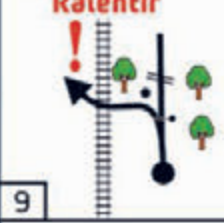
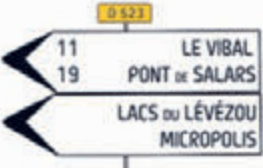




Délestage ES 9 Laissac direction CH 10	DISTANCE	Samedi 11 Juillet 2026
Depuis DES 9 Faire DEMI TOUR	16,209 km	SECTEURS 17-22
		itinéraire 9.01



DISTANCE		DIRECTION	INFORMATION	km to CH
TOTAL	PARTIELLE			
0,000	0,000	 1	Départ ES N 9- 12 LAISSAC 9,456 km FAIRE DEMI-TOUR  	16,209
0,107	0,107	 2		16,102
0,136	0,029	 3		16,073
0,186	0,050	 4	Puis Rester sur RP	16,023
2,464	2,278	 5	 Puis Rester sur RP	13,745

9
-
12

Délestage ES 9 Laissac	direction CH 10	DISTANCE	Samedi 11 Juillet 2026
Depuis DES 9 Faire DEMI TOUR		16,209 km	SECTEURS 17-22
			itinéraire 9.01

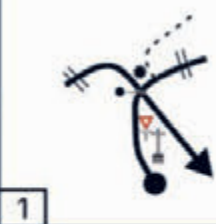
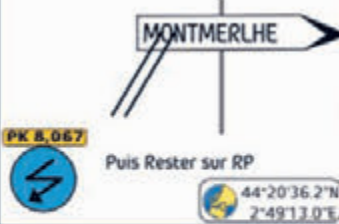
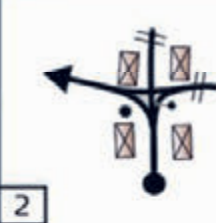

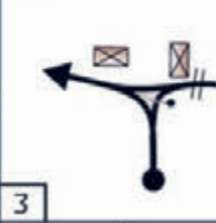
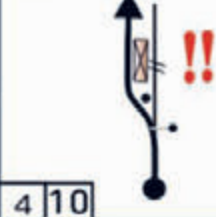

DISTANCE		DIRECTION	INFORMATION	km to CH
TOTAL	PARTIELLE			
2,665	0,201			13,544
3,176	0,511		 Panneau Peu Visible sur votre Droite Puis Rester sur RP	13,033
3,567	0,391			12,642
3,944	0,377			12,265
10,345	6,401			5,864

Délestage ES 9 Laissac direction CH 10	DISTANCE	Samedi 11 Juillet 2026
Depuis DES 9 Faire DEMI TOUR	16,209 km	SECTEURS 17-22
		itinéraire 9.01

DISTANCE		DIRECTION	INFORMATION	km to CH
TOTAL	PARTIELLE			
12,733	2,388			3,476
14,583	1,850			1,626

**PUIS REPRENDRE
CASE 21 PAGE 113**

Délestage ES 9 Laissac direction CH 10	DISTANCE	Samedi 11 Juillet 2026
Depuis PK 8.067 (Case 12- page 111) prendre à Droite	16,794 km	SECTEURS 17-22
		itinéraire 9.02

DISTANCE		DIRECTION	INFORMATION	km to CH
TOTAL	PARTIELLE			
0,000	0,000			16,794
4,310	4,310			12,434
4,910	0,550			11,884
10,930	6,020			5,864

9
-
12

**PUIS REPRENDRE Ait 9.01
CASE 10 PAGE 202**





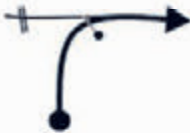






52^{ème} RALLYE AVEYRON ROUERGUE OCCITANIE

9 - 10 - 11 Juillet 2026

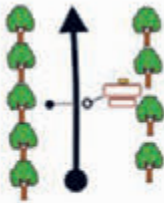



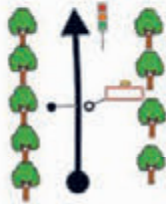





**ITINÉRAIRE DE DÉLESTAGE
ES 10 - 13 Vers ES 11 - 14**






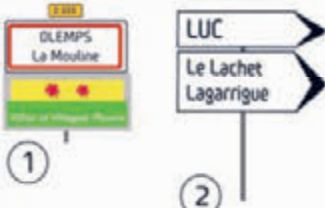


Délestage ES 10 Lévézou direction CH 11	DISTANCE	Samedi 11 Juillet 2026
Depuis CH 10 Faire DEMI TOUR	30,961 km	SECTEURS 18-23
		itinéraire 10.01

DISTANCE		DIRECTION	INFORMATION	km to CH
TOTAL	PARTIELLE			
0,000	0,000		 CH 10-13 Faire DEMI TOUR  	30,961
0,190	0,190			30,771
1,470	1,280			29,491
1,880	0,410			29,081
7,410	5,530		  	23,551

Délestage ES 10 Lévézou direction CH 11 Depuis CH 10 Faire DEMI TOUR	DISTANCE	Samedi 11 Juillet 2026
	30,961 km	SECTEURS 18-23
		itinéraire 10.01

DISTANCE		DIRECTION	INFORMATION	km to CH
TOTAL	PARTIELLE			
16.890	9.480	 6		14,071
18.070	1.180	 7		12,891
21.020	2.950	 8		9,941
21.360	0.340	 9		9,601
22.297	0.937	 10		8,664

Délestage ES 10 Lévézou direction CH 11 Depuis CH 10 Faire DEMI TOUR	DISTANCE	Samedi 11 Juillet 2026
	30,961 km	SECTEURS 18-23
		itinéraire 10.01

DISTANCE		DIRECTION	INFORMATION	km to CH
TOTAL	PARTIELLE			
23,650	1,353			7,311
25,008	1,358			5,953
25,342	0,334			5,619

**PUIS REPRENDRE
CASE 22 PAGE 121**

Délestage ES 10 Lévézou direction CH 11

DISTANCE

Samedi 11

Juillet 2026




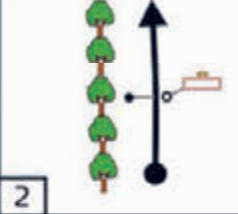

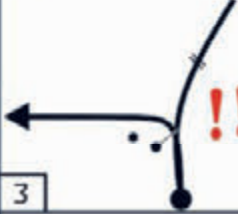

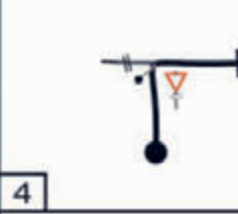


Depuis PK 3.565 (Case 7 - page 118) prendre tt Droit

21,945 km

SECTEURS 18-23

itinéraire



10.02

DISTANCE		DIRECTION	INFORMATION	km to CH
TOTAL	PARTIELLE			
0,000	0,000	 1	 	21,945
0,310	0,310	 2		21,635
4,420	4,110	 3	! à Gauche Panneau Peu Visible à l'intérieur du virage 	17,525
5,420	1,000	 4		16,525
7,900	2,480	 5	! à Gauche 	14,045

Délestage ES 10 Lévézou direction CH 11 Depuis PK 3.565 (Case 7 - page 118) prendre tt Droit	DISTANCE	Samedi 11 Juillet 2026
	21,945 km	SECTEURS 18-23
		itinéraire 10.02


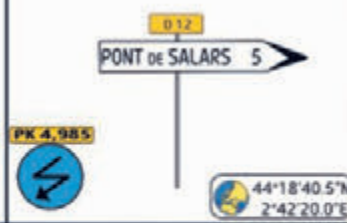


DISTANCE		DIRECTION	INFORMATION	km to CH
TOTAL	PARTIELLE			
8,130	0,230	 6		13,815
8,300	0,170	 7		13,645
9,420	1,120	 8		12,525
9,780	0,360	 9		12,165
12,420	2,640	 0.174 10 16		9,525

Délestage ES 10 Lévézou direction CH 11	DISTANCE	Samedi 11 Juillet 2026
Depuis PK 3.565 (Case 7 - page 118) prendre tt Droit	21,945 km	SECTEURS 18-23
		itinéraire 10.02

DISTANCE		DIRECTION	INFORMATION	km to CH
TOTAL	PARTIELLE			
12.594	0.174		 <p>Puis Rester sur RP sur RD212</p>	9,351

**PUIS REPRENDRE
CASE 18 PAGE 120**

Délestage ES 10 Lévézou direction CH 11 Depuis PK 4.985 (Case 8 - page 118) prendre tt Droit	DISTANCE	Samedi 11 Juillet 2026
	26,641 km	SECTEURS 18-23
		itinéraire 10.03

DISTANCE		DIRECTION	INFORMATION	km to CH
TOTAL	PARTIELLE			
0,000	0,000	 1		26,641
3,090	3,090	 2 5		23,551

**PUIS REPRENDRE Alt 10.01
CASE 5 PAGE 207**







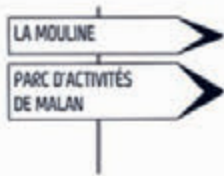
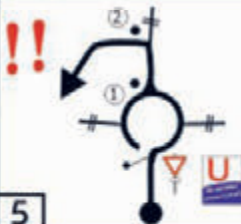

52^{ème} RALLYE AVEYRON ROUERGUE OCCITANIE

9 - 10 - 11 Juillet 2026













ITINÉRAIRE DE DÉLESTAGE
ES 11 - 14 Vers Recos Es15 et
Vers CH 14A





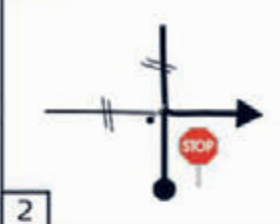

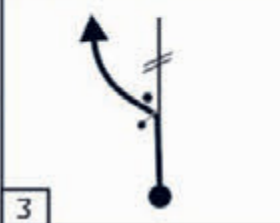

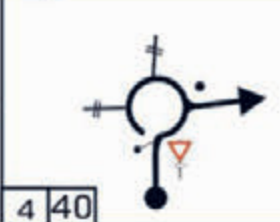

Délestage ES 11 Luc direction recos CH 15	DISTANCE	Samedi 11 Juillet 2026
Depuis CH 11 Faire DEMI TOUR	10,615 km	SECTEUR 19
		itinéraire 11.01

DISTANCE		DIRECTION	INFORMATION	km to CH
TOTAL	PARTIELLE			
0,000	0,000	 1	 CH 11	10,615
3,060	3,060	 2		7,555
3,886	0,826	 3		6,729
6,009	2,123	 4		4,606
6,345	0,336	 5	 1	4,270

Délestage ES 11 Luc direction recos CH 15	DISTANCE	Samedi 11 Juillet 2026
Depuis CH 11 Faire DEMI TOUR	10,615 km	SECTEUR 19
		itinéraire 11.01

DISTANCE		DIRECTION	INFORMATION	km to CH
TOTAL	PARTIELLE			
7.700	1.355	 6		2,915
3.060	3.060	 7	  2	1,894
3.886	0.826	 8		0,482
6.009	2.123	 9	 44°21'08.6"N 2°33'24.9"E	0,190
6.345	0.336	 10	 CH 15 RECOS  44°21'13.0"N 2°33'30.0"E	0,000








Délestage ES 11/14 Luc direction recos CH 12	DISTANCE	Samedi 11 Juillet 2026
Depuis PK 2.355 (Case 3 - page 127) prendre à Droite	21,364 km	SECTEUR 19
		itinéraire 11.02

DISTANCE		DIRECTION	INFORMATION	km to CH
TOTAL	PARTIELLE			
0,000	0,000	 1	 PK 2,355 44°20'06.6"N 2°30'23.9"E	21,364
2,720	2,720	 2	 D 67 DRUELLE 2	18,644
4,180	1,460	 3	 D 576 1 DRUELLE 8 RODEZ PUIS RESTER SUR RP	17,184
6,190	2,010	 4 40	 D 994 RODEZ 4	15,174

11
-
14

**PUIS REPRENDRE
CASE 40 PAGE 134**

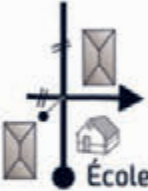





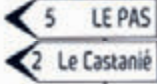








Délestage ES 11/14 Luc direction recos CH 12	DISTANCE	Samedi 11 Juillet 2026
Depuis PK 6.974 (Case 93 - page 128) prendre à Droite	22,254 km	SECTEUR 19
		itinéraire 11.03

DISTANCE		DIRECTION	INFORMATION	km to CH
TOTAL	PARTIELLE			
0,000	0,000		 	22,254
5,070	5,070		 PUIS RESTER SUR RP	17,184
7,080	2,010			15,174

11
-
14






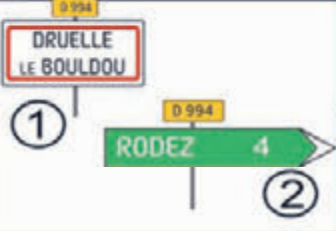
**PUIS REPRENDRE
CASE 40 PAGE 134**

Délestage ES 11/14 Luc direction recos CH 12 Depuis PK 10.880 (Case 15 - page 130) prendre à Droite	DISTANCE	Samedi 11 Juillet 2026
	28,581 km	SECTEUR 19
		itinéraire 11.04

DISTANCE		DIRECTION	INFORMATION	km to CH
TOTAL	PARTIELLE			
0,000	0,000	 1	  	28,581
2,060	2,060	 2	     	26,521
3,431	1,371	 3 32	  	25,150

**PUIS REPRENDRE
CASE 32 PAGE 133**

Délestage ES 11/14 Luc direction recos CH 12	DISTANCE	Samedi 11 Juillet 2026
Depuis PK 10.880 (Case 29 - page 132) prendre à gauche	28,581 km	SECTEUR 19
		itinéraire 11.05

DISTANCE		DIRECTION	INFORMATION	km to CH
TOTAL	PARTIELLE			
0,000	0,000	 1	 26,654	
2,650	2,650	 2	 24,004	
11,480	8,830	 3 40	 15,174	

**PUIS REPRENDRE
CASE 40 PAGE 134**










52^{ème} RALLYE AVEYRON ROUERGUE OCCITANIE

9 - 10 - 11 Juillet 2026



ITINÉRAIRE DE DÉLESTAGE
ES 14 Vers
CH 14A



Délestage ES 14 Luc	direction CH 14A	DISTANCE	Samedi 11 Juillet 2026
Depuis CH 14 Faire DEMI TOUR		10,295 km	SECTEUR 24
			itinéraire 14.01

DISTANCE		DIRECTION	INFORMATION	km to CH
TOTAL	PARTIELLE			
0,000	0,000	 1	 CH 14	10,295
3,060	3,060	 2		7,235
3,886	0,826	 3		6,409
6,009	2,123	 4		4,286
6,345	0,336	 5		3,950

Délestage ES 14 Luc	direction CH 14A	DISTANCE	Samedi 11 Juillet 2026
Depuis CH 14 Faire DEMI TOUR		10,295 km	SECTEUR 24
			itinéraire 14.01

DISTANCE		DIRECTION	INFORMATION	km to CH
TOTAL	PARTIELLE			
7.733	1.388			2.562
		6 62		

**PUIS REPRENDRE
CASE 62 PAGE 163**





RODEZ

AGGLOMÉRATION

